


# Meteorologische Meßdatenerfassung MSEK Station Wiesbaden-Delkenheim

Mitglied im Verband deutschspr. Amateurmeteorologen VdA

Bernd Knebel  
Schwester-Ludwiga-Str. 14  
65604 Elz  
Tel.: 06431/54001  
Handy: 0178/1349958  
Fax: 06431/592652

E-mail: knebel.bernd@t-online.de

Geogr. Koordinaten  
50 02 50 N  
08 21 35 E  
127 m ü. NN



**Meteorologische  
Station  
Elz  
Knebel**

## Monatsübersicht

Monat: **August 2013**

Datum	Bemerkungen	Temperatur [°C]								mittl. Bedeckung [x/8] (visuell)	Niederschlag					besondere Tage																							
		Min 2m (HLUG Wi,Rau)	Min 2m (Aufzeichnung)	Min 2m	Max 2m (HLUG Wi,Rau)	Max 2m (Aufzeichnung)	Max 2m	Mittel 2m [60-Min.-Intervall] (Aufzeichnung)	Mittel 2m (HLUG Wi,Rau)		Mittel 2m	Gesamtniedersch. [l/m²] Hellmann	Gesamtniedersch. [l/m²] Aufzeichnung	flüss. Niederschl. [l/m²] (Regen, Nebel, Tau)	fester Niederschl. [l/m²] (Hagel, Graupel, Eisregen)	Neu-Schneehöhe [cm]	Gesamt-Schneehöhe [cm]	Eisitag (Tmax.<0,0°C)	Frosttag (Tmin.<0,0°C)	Bodenfrosttag	Sommertag (Tmax.>25,0°C)	heißer Tag (Tmax.>30,0°C)	Windtag (max.>10,7 m/s)	Sturmtag (max.>17,1 m/s)	Gewittertag	Nebeltag	Irüber Tag (Bed.>7/8)	heiterer Tag (Bed.<2/8)	>0,1Niederschlag	>1,0Niederschlag	>10 Niederschlag	>0,1fester Niederschlag	Schneedeckentag						
01.		15,0	13,1	13,7	33,3	31,6	32,9	22,3	24,8	24,2		####																											
02.		17,8	14,3	15,5	36,5	34,1	35,9	24,9	27,8	27,1		####																											
03.		22,1	17,9	19,3	30,0	28,4	29,6	23,9	25,8	25,3		####																											
04.		19,3	18,1	18,5	29,8	28,2	29,4	22,7	24,9	24,4		####																											
05.		15,9	13,4	14,2	33,0	30,9	32,5	22,6	25,3	24,6		####																											
06.	Gewitter	11,9	15,9	14,6	30,4	28,3	29,9	20,6	22,5	22,0		12,2	####	12,2												1										1	1	1	
07.		10,0	14,8	13,2	27,0	25,6	26,7	18,6	19,7	19,4		2,5	####	2,5																									
08.		16,3	15,4	15,7	22,1	20,5	21,7	17,9	19,4	19,0		####																											
09.		13,0	12,9	12,9	25,0	22,8	24,5	17,6	19,4	19,0		####																											
10.		13,7	11,0	11,9	25,6	23,8	25,2	17,7	19,9	19,4		####																											
11.		13,1	10,9	11,6	24,4	22,7	24,0	16,6	18,8	18,3		####																											
12.		11,7	9,3	10,1	25,5	23,9	25,1	15,4	17,5	17,0		5,6	####	5,6																									
13.		12,7	11,0	11,6	21,9	20,2	21,5	15,3	17,4	16,9		####																											
14.		10,0	7,9	8,6	23,2	21,6	22,8	14,6	16,9	16,3		####																											
15.		9,9	7,7	8,4	25,6	23,7	25,1	16,2	18,3	17,8		####																											
16.		11,8	8,6	9,7	29,3	27,4	28,8	18,6	21,1	20,5		####																											
17.		13,8	11,3	12,1	29,5	27,8	29,1	19,7	22,0	21,4		####																											
18.		16,6	13,5	14,5	23,3	21,6	22,9	17,8	19,8	19,3		11,0	####	11,0																									
19.	ca. 6.30 Uhr Gewitter-1	15,0	13,3	13,9	24,1	22,5	23,7	17,8	19,4	19,0		0,1	####	0,1																									
20.		11,9	8,9	9,9	24,0	20,7	23,2	14,9	17,7	17,0		####																											
21.		11,3	9,2	9,9	26,1	23,4	25,4	16,6	18,9	18,3		####																											
22.		12,4	8,9	10,1	26,9	24,6	26,3	17,6	20,2	19,6		####																											
23.		16,9	14,3	15,2	25,3	23,4	24,8	18,6	20,3	19,9		####																											
24.		15,0	13,9	14,3	24,8	23,1	24,4	17,1	18,1	17,8		5,0	####	5,0																									
25.		15,4	13,5	14,1	18,4	16,9	18,0	15,1	16,6	16,2		11,1	####	11,1																									
26.		15,1	13,8	14,2	19,4	18,3	19,1	15,6	16,7	16,4		0,1	####	0,1																									
27.		15,5	14,3	14,7	22,1	20,6	21,7	16,7	18,3	17,9		####																											
28.		12,6	11,4	11,8	24,3	22,2	23,8	16,8	18,9	18,4		####																											
29.		10,9	8,9	9,6	26,1	23,6	25,5	16,6	18,8	18,2		####																											
30.		11,5	9,1	9,9	26,6	24,5	26,1	17,1	19,6	19,0		####																											
31.		13,0	10,2	11,1	22,2	21,2	22,0	15,7	17,6	17,1		####																											
Mittelwerte bzw. Summen				12,7			25,5			19,6	####	48,8	####	48,8	0,0	0,0	0,0	0	0	0	16	3	0	0	2	0	0	0	0	0	9	7	3	0	0	0			
Min./Max-Werte				8,4			35,9					12,2	####				0,0																						
Datum				15.08.13			02.08.13					06.08.13																											
langj. Mittel (61-90)										18,0		62,6									0	0	13	3		5	0	8	4	12	9	2	0	0	0	0			

# Station Wiesbaden-Delkenheim

Mitglied im Verband deutschspr. Amateurmeteorologen VdA

Messungen seit 05/1998

Bernd Knebel

Schwester-Ludwiga-Str. 14

65604 Elz

Tel.: 06431/54001

Handy: 0178/1349958

Fax: 06431/592652


E-mail: knebel.bernd@t-online.de

Geogr. Koordinaten

50 02 50 N

08 21 35 E

127 m ü. NN

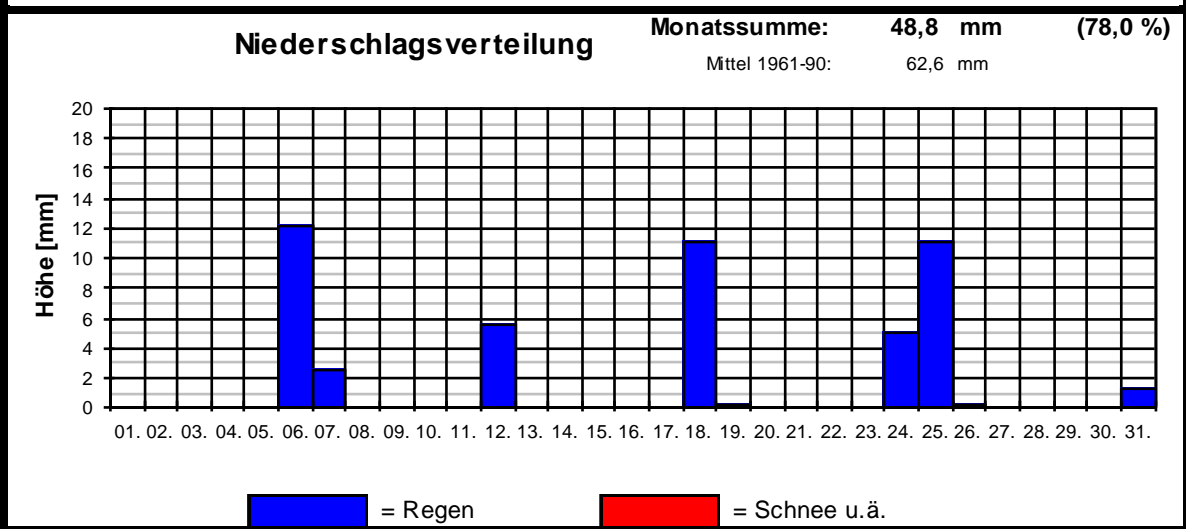
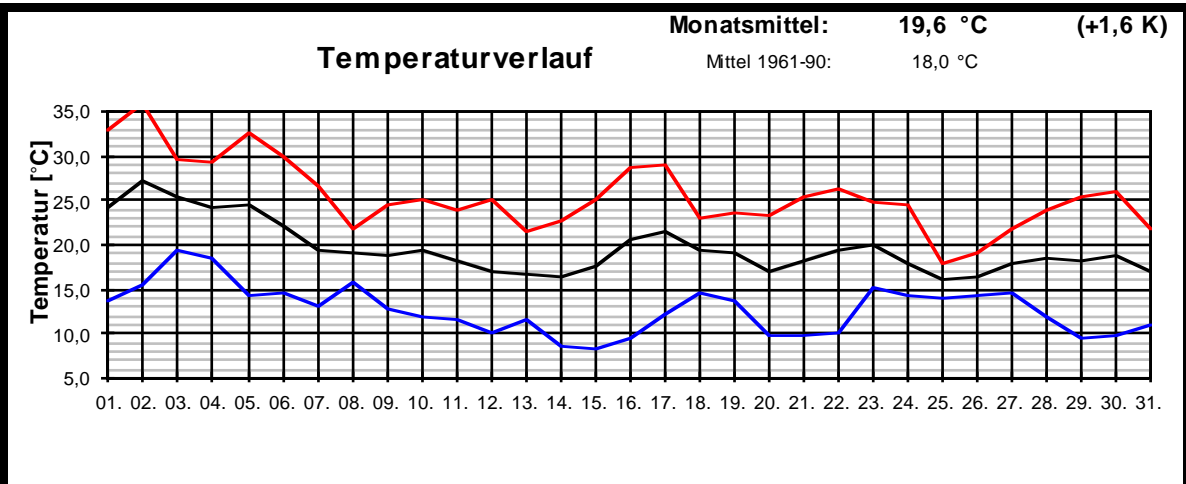


**M**eteorologische  
**S**tation  
**E**lz  
**K**nebel

## Monatsübersicht

Monat:

**August 2013**



**Zu warm und zu trocken !**

Hitzetage 03	Sommertage 16	Bodenfrosta: X	Windtage X	Sturmtage X
Regentage 09	Frosttage 00	Nebeltage 00	trübe Tage X	Schneefall 00
Starkregenta 03	Eistage 00	Gewittert. 02	heitere T. X	Schneedec 00