

Meteorologische Meßdatenerfassung MSEK Station Wiesbaden-Delkenheim

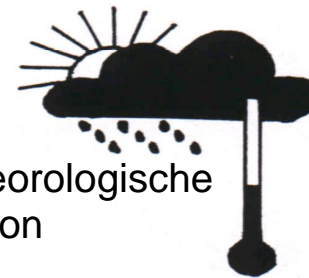
Mitglied im Verband deutschspr. Amateurmeteorologen VdA

Bernd Knebel
Schwester-Ludwiga-Str. 14
65604 Elz
Tel.: 06431/54001
Handy: 0178/9062872
Fax: 06431/592652

E-mail: knebel.bernd@t-online.de

Monatsübersicht

Geogr. Koordinaten
50 02 50 N
08 21 35 E
127 m ü. NN



Meteorologische
Station
Elz
Knebel

Monat: **Dezember 2015**

Datum	Bemerkungen	Temperatur [°C]							mittl. Bedeckung [x/8] (visuell)	Niederschlag					besondere Tage																						
		Min 2m (Wetterhütte)	Min 2m (Aufzeichnung)	Min 2m	Max 2m (Wetterhütte)	Max 2m (Aufzeichnung)	Max 2m	Mittel 2m [60-Min.-Intervall] (Aufzeichnung)		Mittel 2m (Min.+Max./2)	Mittel 2m	Gesamtniedersch. Hellmann [l/m²]	Gesamtniedersch. Aufzeichnung [l/m²]	flüss. Niederschl. [l/m²] (Regen, Nebel, Tau)	fester Niederschl. [l/m²] (Hagel, Graupel, Eisregen)	Neu-Schneehöhe [cm]	Gesamt-Schneehöhe [cm]	Eisitag (Tmax.<0,0°C)	Frosttag (Tmin.<0,0°C)	Bodenfrostdag	Sommertag (Tmax.>25,0°C)	heißer Tag (Tmax.>30,0°C)	Windtag (max.>10,7 m/s)	Sturmtag (max.>17,1 m/s)	Gewittertag	Nebeltag	Irüber Tag (Bed.>7/8)	heiterer Tag (Bed.<2/8)	>0,1Niederschlag	>1,0Niederschlag	>10 Niederschlag	>0,1fester Niederschlag	Schneedeckentag				
01.	Vornacht stürmisch	10,5	9,1	10,4	13,4	12,0	13,4	10,4	11,9	11,8		0,1	####	0,1																							
02.		7,4	6,4	7,3	11,1	10,3	11,1	8,7	9,2	9,6			####																								
03.		2,5	0,6	2,4	9,8	8,5	9,8	5,7	6,1	7,3			####																								
04.		1,6	-0,3	1,5	9,3	7,7	9,3	3,2	5,4	4,9		1,8	####	1,8																							
05.		2,1	0,1	2,0	7,0	5,7	7,0	2,1	4,5	3,7			####																								
06.		2,1	0,1	2,0	11,0	9,6	11,0	5,4	6,5	7,1			####																								
07.		2,9	0,9	2,8	12,5	12,3	12,5	5,4	7,7	6,5			0,1	####	0,1			Nebelnässe																			
08.	Nebel ganztags	-0,2	-1,6	-0,3	5,5	3,9	5,5	1,5	2,6	3,0			4,1	####	4,1						1								1								
09.		-0,3	-2,3	-0,4	10,2	8,9	10,2	3,1	4,9	4,7			####									1															
10.	Nebel ganztags	-0,4	-2,4	-0,5	3,8	2,1	3,8	0,3	1,7	2,2			0,1	####	0,1			Nebelnässe																			
11.		0,1	-1,8	0,0	7,8	6,4	7,8	1,8	3,9	3,5			5,0	####	5,0																						
12.		6,0	4,9	5,9	8,5	7,5	8,5	6,1	7,2	7,1			1,2	####	1,2																						
13.		5,7	4,3	5,6	9,6	8,1	9,6	6,8	7,6	8,3			####																								
14.		3,4	1,6	3,3	7,8	6,4	7,8	3,9	5,6	5,5			####																								
15.		3,5	1,6	3,4	7,9	7,2	7,9	3,5	5,7	4,8			3,5	####	3,5																						
16.	Nebel	4,0	2,2	3,9	9,0	7,5	9,0	5,6	6,5	7,2			6,5	####	6,5																						
17.	Nebel	8,7	7,1	8,6	12,6	11,0	12,6	8,9	10,6	10,5			1,1	####	1,1																						
18.	Nebel	8,1	6,5	8,0	11,0	10,1	11,0	8,2	9,5	9,5			0,2	####	0,2																						
19.		5,4	3,9	5,3	12,8	11,5	12,8	7,9	9,1	9,3			####																								
20.		3,7	1,7	3,6	7,9	6,4	7,9	4,2	5,8	6,0			1,8	####	1,8																						
21.		6,0	4,9	5,9	11,8	10,1	11,8	7,6	8,9	9,0			2,8	####	2,8																						
22.		9,0	7,2	8,9	13,2	11,8	13,2	9,1	11,1	10,7			0,5	####	0,5																						
23.		3,4	1,5	3,3	12,8	11,3	12,8	6,7	8,1	8,4			0,2	####	0,2																						
24.		4,7	3,2	4,6	12,9	11,4	12,9	6,8	8,8	8,3			0,3	####	0,3																						
25.		9,0	7,3	8,9	12,5	11,0	12,5	9,4	10,7	11,0			0,2	####	0,2																						
26.		5,0	3,2	4,9	13,5	11,9	13,5	7,0	9,2	8,7			####																								
27.		2,5	0,6	2,4	11,5	10,5	11,5	4,1	7,0	5,6			####																								
28.		-0,2	-2,2	-0,3	9,0	7,7	9,0	3,1	4,4	4,8			####									1															
29.		-0,4	-2,5	-0,5	6,8	5,3	6,8	1,8	3,2	3,6			####									1															
30.		3,5	1,5	3,4	6,4	5,0	6,4	3,6	4,9	5,3			0,1	####	0,1																						
31.		1,9	0,0	1,8	5,0	3,5	5,0	2,0	3,4	3,7			2,1	####	2,1																						
Mittelwerte bzw. Summen				3,8			9,8			6,8	####	31,7	####	31,7	0,0	0,0	0,0	0,0	0	5	0	0	0	0	0	0	0	5	0	0	19	10	0	0	0		
Min./Max-Werte				-0,5			13,5					6,5	####																								
Datum				10./29.12.15			26.12.15						16.12.15																								
langj. Mittel (61-90)										2,1		54,7								4	14	0	0	0	0	0	3	19	2	17	11	1	5	6			

Station Wiesbaden-Delkenheim

Mitglied im Verband deutschspr. Amateurmeteorologen VdA

Messungen seit 05/1998

Bernd Knebel

Schwester-Ludwiga-Str. 14

65604 Elz

Tel.: 06431/54001

Handy: 0178/9062872

Fax: 06431/592652


E-mail: knebel.bernd@t-online.de

Geogr. Koordinaten

50 02 50 N

08 21 35 E

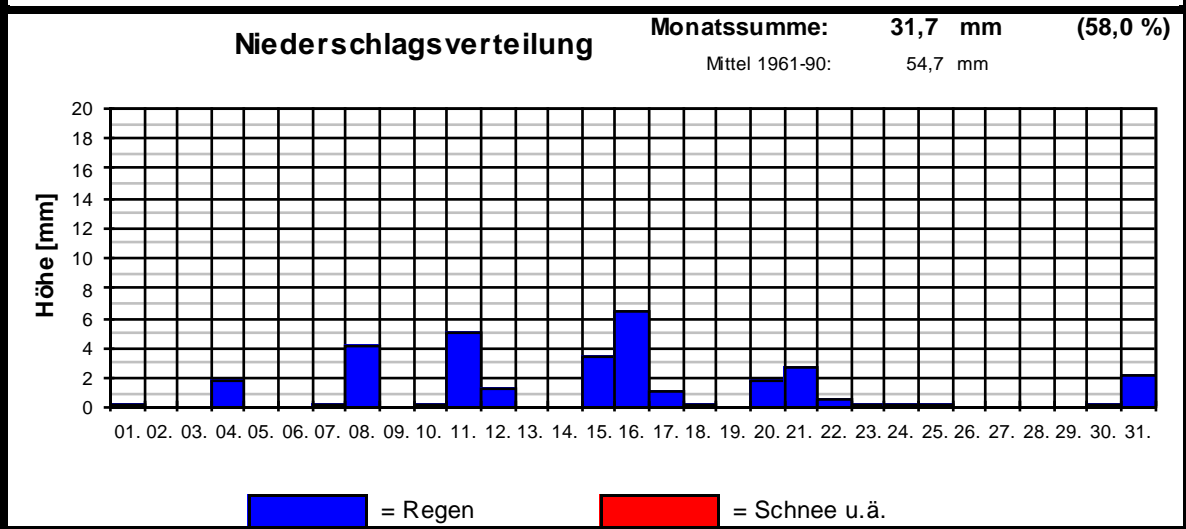
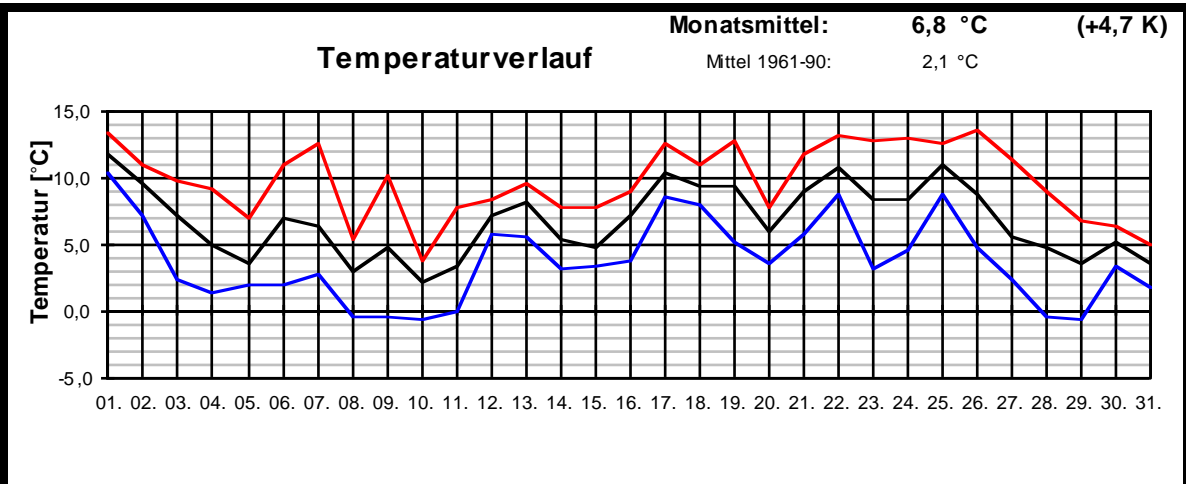
127 m ü. NN



Meteorologische
Station
Elz
Knebel

Monatsübersicht

Monat: **Dezember 2015**



Markant zu warm und deutlich zu trocken!

Hitzetage 00	Sommertage 00	Bodenfrosta: X	Windtage X	Sturmtage X
Regentage 19	Frosttage 05	Nebeltage 05	trübe Tage X	Schneefall 00
Starkregenta 00	Eistage 00	Gewittert. 00	heitere T. X	Schneedec 00