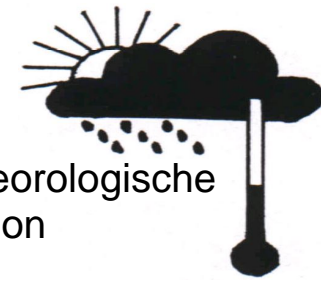


Meteorologische Meßdatenerfassung MSEK Station Wiesbaden-Delkenheim

Mitglied im Verband deutschspr. Amateurmeteorologen VdA

Bernd Knebel
Schwester-Ludwiga-Str. 14
65604 Elz
Tel.: 06431/54001
Handy: 0178/9062872
Fax: 06431/592652

Geogr. Koordinaten
50 02 50 N
08 21 35 E
127 m ü. NN



Meteorologische
Station
Elz
Knebel

Monatsübersicht

Monat: **Januar 2017**

Datum	Bemerkungen	Temperatur [°C]							mittl. Bedeckung [x/8] (visuell)	Niederschlag					besondere Tage																							
		Min 2m (Wetterhütte)	Min 2m (Aufzeichnung)	Min 2m	Max 2m (Wetterhütte)	Max 2m (Aufzeichnung)	Max 2m	Mittel 2m [60-Min.-Intervall] (Aufzeichnung)		Mittel 2m (Min.+Max./2)	Mittel 2m	Gesamtniedersch. Hellmann [l/m²]	Gesamtniedersch. Aufzeichnung [l/m²]	flüss. Niederschl. [l/m²] (Regen, Nebel, Tau)	fester Niederschl. [l/m²] (Hagel, Graupel, Eisregen)	Neu-Schneehöhe [cm]	Gesamt-Schneehöhe [cm]	Eisstag (Tmax.<0,0°C)	Frosttag (Tmin.<0,0°C)	Bodenfrostag	Sommertag (Tmax.>25,0°C)	heißer Tag (Tmax.>30,0°C)	Windtag (max.>10,7 m/s)	Sturmtag (max.>17,1 m/s)	Gewittertag	Nebeltag	Irüber Tag (Bed.>7/8)	heiterer Tag (Bed.<2/8)	>0,1Niederschlag	>1,0Niederschlag	>10 Niederschlag	>0,1fester Niederschlag	Schneedeckentag					
01.		-4,8	-5,6	-4,9	-1,5	-2,1	-1,5	-4,0	-3,2	-3,3		###						1	1																			
02.		-1,2	-2,7	-1,3	2,4	1,8	2,4	-0,3	0,6	0,8		1,1	###	0,0	1,1	0,5	0,5													1	1			1				
03.		-0,8	-2,3	-0,9	4,2	4,8	4,2	0,3	1,7	0,8		0,1	###	0,0	0,1																1			1				
04.	windig	1,3	-0,2	1,2	4,9	4,4	4,9	2,0	3,1	3,0		3,3	###	3,0	0,3																1	1			1			
05.		-6,3	-7,2	-6,4	1,5	0,8	1,5	-1,7	-2,5	-0,9		0,0	###	0,0	0,0	0,0	0,0																					
06.		-9,4	-10,3	-9,5	-2,0	-2,6	-2,0	-7,2	-5,8	-6,5			###																									
07.		-10,4	-11,3	-10,5	-2,7	-3,4	-2,7	-6,8	-6,6	-6,0		0,5	###	0,0	0,5																	1			1			
08.		-2,3	-3,7	-2,4	2,1	1,4	2,1	-1,1	-0,2	0,0			###																									
09.	Nebel	0,0	-1,3	-0,1	1,3	0,9	1,3	-0,5	0,6	0,3		6,0	###	0,0	6,0																1	1			1			
10.		-0,4	-1,8	-0,5	0,6	0,2	0,6	-0,9	0,1	0,0		5,0	###	0,0	5,0	5,0	5,0														1	1			1	1		
11.		-0,6	-1,8	-0,7	5,0	4,4	5,0	0,9	2,2	1,8			###	2,1		5,0	9,0															1	1			1		
12.		2,4	1,2	2,3	5,4	4,8	5,4	3,1	3,9	4,0		7,5	###	6,0	1,5		2,5															1	1			1	1	
13.	Sturm	-0,3	-1,7	-0,4	6,4	5,7	6,4	1,3	3,0	2,3		2,5	###	0,0	2,5																1	1			1			
14.	windig	0,7	-0,8	0,6	3,0	2,4	3,0	1,1	1,8	2,1		0,5	###	0,0	0,5																				1			
15.		-2,0	-3,4	-2,1	3,0	2,5	3,0	-0,4	0,5	0,6			###																									
16.		-6,5	-7,4	-6,6	2,4	1,8	2,4	-3,2	-2,1	-2,5			###			0,0	0,0																					
17.		-6,0	-7,1	-6,1	0,8	0,6	0,8	-2,5	-2,7	-1,8			###			0,0	0,0																					
18.		-3,6	-4,6	-3,7	-0,4	-1,1	-0,4	-3,2	-2,1	-2,3			###			0,0	0,0																					
19.		-7,4	-8,5	-7,5	1,8	1,7	1,8	-3,4	-2,9	-2,8			###			0,0	0,0																					
20.		-7,9	-8,9	-8,0	5,1	4,9	5,1	-2,0	-1,5	-1,4			###			0,0	0,0																					
21.		-6,1	-7,1	-6,2	3,6	3,3	3,6	-2,4	-1,3	-1,7			###			0,0	0,0																					
22.		-9,0	-10,0	-9,1	1,0	0,6	1,0	-5,4	-4,1	-4,7			###			0,0	0,0																					
23.		-10,5	-11,6	-10,6	-1,5	-1,9	-1,5	-6,7	-6,1	-6,0			###			0,0	0,0																					
24.		-3,4	-4,4	-3,5	-1,4	-2,0	-1,4	-3,1	-2,5	-2,3			###			0,0	0,0																					
25.		-3,3	-4,3	-3,4	-0,4	-1,3	-0,4	-2,6	-1,9	-1,6			###			0,0	0,0																					
26.		-1,5	-2,6	-1,6	3,0	2,7	3,0	-1,1	0,7	-0,4			###																									
27.		-4,0	-5,0	-4,1	3,0	2,6	3,0	-1,8	-0,6	-1,1			###																									
28.		-6,7	-7,6	-6,8	3,0	2,8	3,0	-2,7	-1,9	-2,2			###																									
29.		-3,6	-4,6	-3,7	2,5	2,0	2,5	-1,2	-0,6	-0,5		0,7	###	0,7																								
30.	morgens Eisregen, später Nebel	-3,3	-4,3	-3,4	4,5	3,8	4,5	0,8	0,6	1,6		2,2	###	2,2												1					1	1						
31.		1,7	0,6	1,6	4,7	4,0	4,7	2,4	3,2	3,3			###																									
Mittelwerte bzw. Summen				-3,8			2,1			-0,9	###	31,5	###	14,0	17,5	10,5	17,0	7	27	0	0	0	0	0	0	0	1	0	0	12	8	0	9	3				
Min./Max-Werte				-10,6			6,4					7,5	###				9,0																					
Datum				23.01.17			13.01.17					12.01.17					11.01.17																					
langj. Mittel (61-90)										1,0		47,6						6	15	0	0				0	3	19	2	18	11	1	7	11					

Station Wiesbaden-Delkenheim

Mitglied im Verband deutschspr. Amateurmeteorologen VdA

Messungen seit 05/1998

Bernd Knebel

Schwester-Ludwiga-Str. 14

65604 Elz

Tel.: 06431/54001

Handy: 0178/9062872

Fax: 06431/592652


E-mail: knebel.bernd@t-online.de

Geogr. Koordinaten

50 02 50 N

08 21 35 E

127 m ü. NN

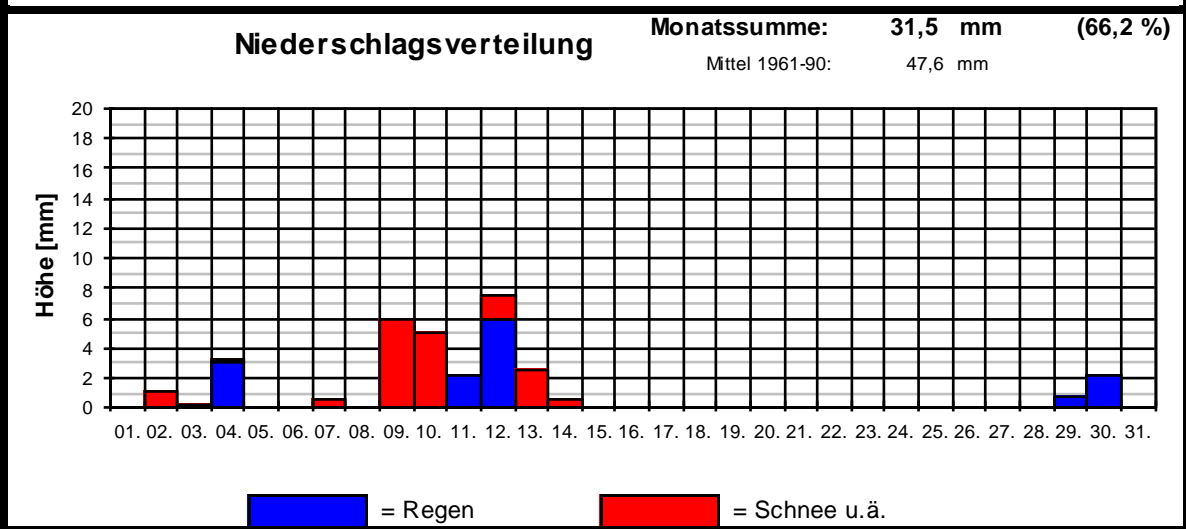
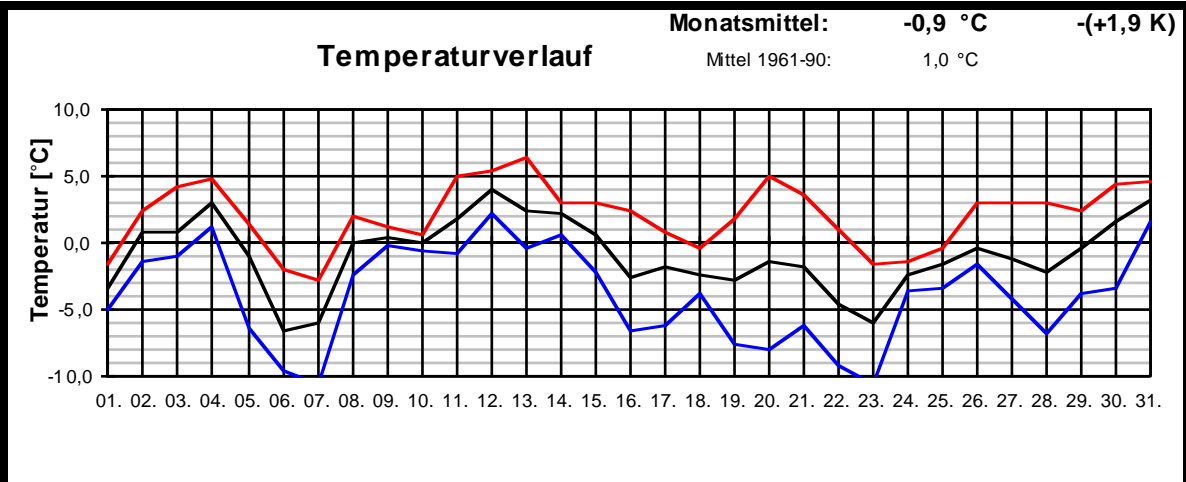


Meteorologische
Station
Elz
Knebel

Monatsübersicht

Monat:

Januar 2017



Zu kalt und zu trocken!

Hitzetage 00	Sommertage 00	Bodenfrosta: 00	Windtage 00	Sturmtage 00
Regentage 12	Frosttage 27	Nebeltage 01	trübe Tage 00	Schneefall 09
Starkregenta 00	Eistage 07	Gewittert. 00	heitere T. 00	Schneedec 03