

Meteorologische Meßdatenerfassung MSEK Station Wiesbaden-Delkenheim

Mitglied im Verband deutschspr. Amateurmeteorologen VdA

Bernd Knebel
Schwester-Ludwiga-Str. 14
65604 Elz
Tel.: 06431/54001
Handy: 0178/9062872
Fax: 06431/592652
E-mail: knebel.bernd@t-online.de

Geogr. Koordinaten
50 02 50 N
08 21 35 E
127 m ü. NN



Meteorologische
Station
Elz
Knebel

Monatsübersicht

Monat: Juli 2015

Datum	Bemerkungen	Temperatur [°C]								mittl. Bedeckung [x/8] (visuell)	Niederschlag						besondere Tage																						
		Min 2m (Wetterhütte)	Min 2m (Aufzeichnung)	Min 2m	Max 2m (Wetterhütte)	Max 2m (Aufzeichnung)	Max 2m	Mittel 2m [60-Min.-Intervall] (Aufzeichnung)	Mittel 2m (Min.+Max./2)		Mittel 2m	gesamt Hellmann	gesamt Aufzeichnung	flüss. Niederschl. [l/m²] (Regen, Nebel, Tau)	fester Niederschl. [l/m²] (Hagel, Graupel, Eisregen)	Neu-Schneehöhe [cm]	Gesamt-Schneehöhe [cm]	Eistag (Tmax.<0,0°C)	Frosttag (Tmin.<0,0°C)	Bodenfrosttag	Sommertag (Tmax.>25,0°C)	heißer Tag (Tmax.>30,0°C)	Windtag (max.>10,7 m/s)	Sturmtag (max.>17,1 m/s)	Gewittertag	Nebeltag	irüber Tag (Bed.>7/8)	heiterer Tag (Bed.<2/8)	>0,1Niederschlag	>1,0Niederschlag	>10 Niederschlag	>0,1fester Niederschlag	Schneedeckentag						
01.		20,5	19,1	20,4	33,0	33,3	33,0	25,5	26,7	26,0																													
02.		23,5	22,2	23,4	35,8	37,0	35,8	28,1	29,6	28,1																													
03.		22,0	20,7	21,9	36,0	36,6	36,0	27,4	29,0	27,7																													
04.		21,5	20,1	21,4	37,9	38,0	37,9	28,4	29,7	29,1																													
05.	ca. 15.30 Uhr Gewitter-2	22,0	20,6	21,9	37,0	37,1	37,0	28,3	29,5	28,9	1,3	####	1,3											1															
06.		16,2	14,7	16,1	29,0	28,9	29,0	21,8	22,6	22,6																													
07.		14,6	13,2	14,5	35,0	35,0	35,0	23,6	24,8	24,3	0,0	####																											
08.		16,7	15,4	16,6	23,2	22,4	23,2	18,6	19,9	19,6	0,3	####	0,3																										
09.		12,9	11,5	12,8	20,0	19,2	20,0	15,8	16,4	16,9																													
10.		7,2	5,7	7,1	26,5	25,8	26,5	16,1	16,8	17,2																													
11.		14,3	12,7	14,2	31,7	31,1	31,7	21,3	23,0	22,4																													
12.		15,0	13,6	14,9	25,0	24,4	25,0	19,0	20,0	20,0	0,7	####	0,7																										
13.		16,4	14,9	16,3	21,6	20,6	21,6	17,7	19,0	19,0	0,3	####	0,3																										
14.		18,7	17,4	18,6	26,8	26,0	26,8	20,3	22,7	21,4																													
15.		15,9	14,2	15,8	29,5	29,6	29,5	21,6	22,7	22,4																													
16.		18,4	16,7	18,3	33,3	33,4	33,3	24,6	25,8	25,4	0,0	####																											
17.		20,0	18,5	19,9	35,4	35,1	35,4	26,2	27,7	27,1	1,0	####	1,0																										
18.		17,9	16,4	17,8	31,2	30,8	31,2	23,0	24,5	24,0	2,5	####	2,5																										
19.	ca. 05.30 Uhr Gewitter-3	18,6	17,1	18,5	27,9	27,5	27,9	21,6	23,2	22,5	0,2	####	0,2											1															
20.		16,6	15,0	16,5	28,0	27,7	28,0	20,3	22,3	21,2	3,2	####	3,2																										
21.		18,2	16,6	18,1	32,8	32,1	32,8	23,9	25,5	25,1																													
22.		19,2	17,7	19,1	32,7	31,7	32,7	24,7	25,9	25,9	0,1	####	0,1																										
23.		17,0	15,5	16,9	25,4	24,6	25,4	20,7	21,2	21,8																													
24.	ca. 23.30 Uhr Gewitter-2	15,9	15,5	15,8	31,0	31,6	31,0	23,2	23,4	23,1	11,6	####	11,6													1													
25.		13,9	12,4	13,8	21,5	20,6	21,5	16,8	17,7	18,0	1,3	####	1,3																										
26.		9,5	7,9	9,4	23,0	22,2	23,0	14,8	16,2	16,0	1,2	####	1,2																										
27.		14,4	12,9	14,3	22,1	21,1	22,1	16,7	18,2	18,0	2,3	####	2,3																										
28.		15,2	13,7	15,1	22,0	20,8	22,0	17,1	18,6	18,4																													
29.		13,9	10,3	13,8	22,3	21,4	22,3	15,8	18,1	18,1	0,0	####																											
30.		7,8	6,2	7,7	23,4	23,1	23,4	14,1	15,6	15,1	0,1	####	0,1																										
31.		10,4	9,0	10,3	23,7	23,4	23,7	15,7	17,0	16,6																													
Mittelwerte bzw. Summen				16,2			28,5			22,0	####	26,1	####	26,1	0,0	0,0	0,0	0	0	0	21	13	0	0	3	0	0	0	0	14	8	1	0	0	0	0			
Min./Max-Werte				7,1			37,9					11,6	####				0,0																						
Datum				10.07.15			04.07.15					24.07.15																											
langj. Mittel (61-90)										18,6		66,0						0	0		13	4			5	0	8	4	13	10	2	0	0	0	0	0	0		

Station Wiesbaden-Delkenheim

Mitglied im Verband deutschspr. Amateurmeteorologen VdA

Messungen seit 05/1998

Bernd Knebel

Schwester-Ludwiga-Str. 14

65604 Elz

Tel.: 06431/54001

Handy: 0178/9062872

Fax: 06431/592652


E-mail: knebel.bernd@t-online.de

Geogr. Koordinaten

50 02 50 N

08 21 35 E

127 m ü. NN

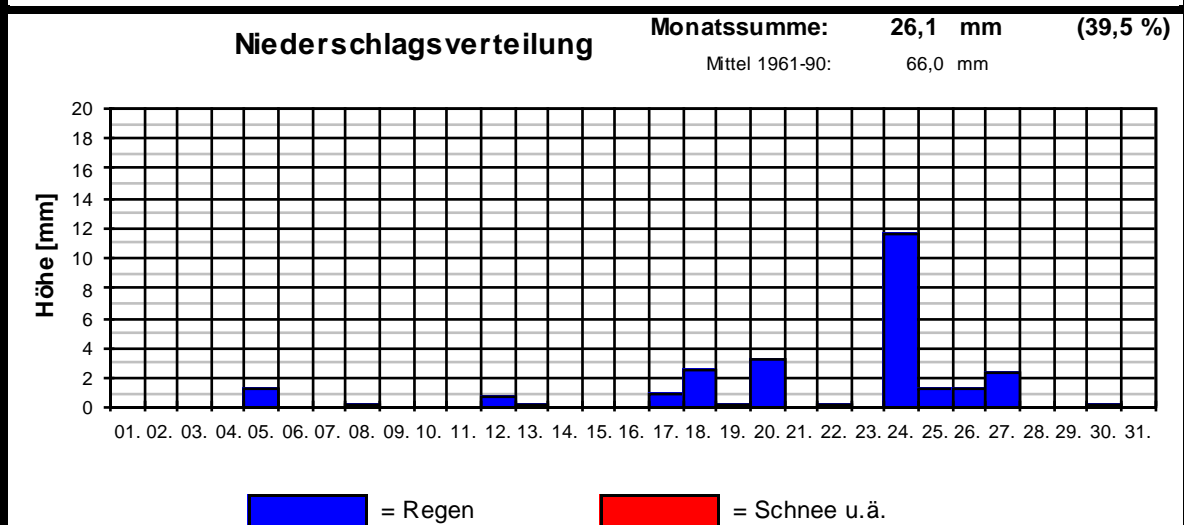
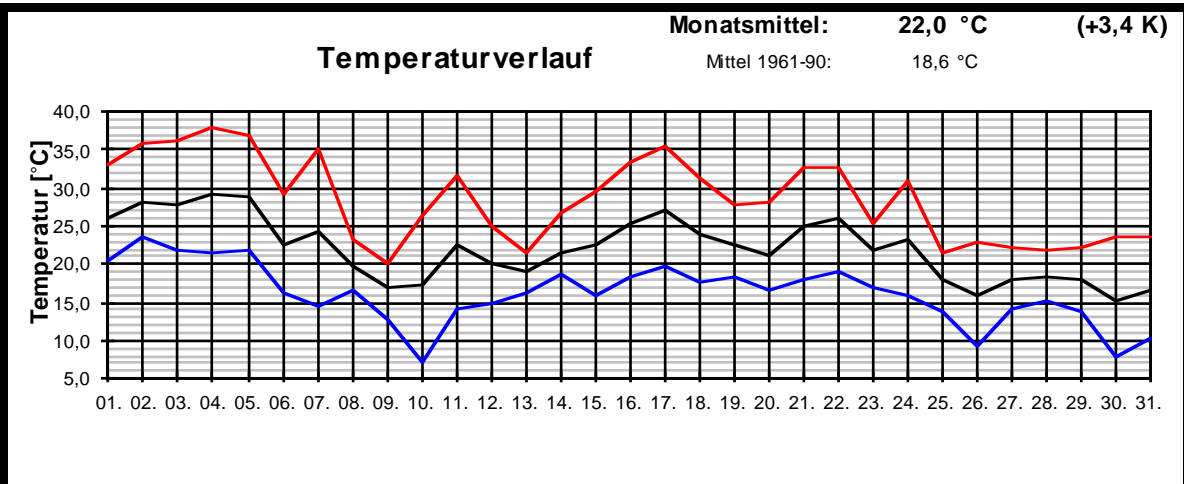


Meteorologische
Station
Elz
Knebel

Monatsübersicht

Monat:

Juli 2015



Markant zu warm und deutlich zu trocken !

Hitzetage 13	Sommertage 21	Bodenfrosta: X	Windtage X	Sturmtage X
Regentage 14	Frosttage 00	Nebeltage 00	trübe Tage X	Schneefall 00
Starkregenta 01	Eistage 00	Gewittert. 03	heitere T. X	Schneedec 00