


Meteorologische Meßdatenerfassung MSEK Station Wiesbaden-Delkenheim

Mitglied im Verband deutschspr. Amateurmeteorologen VdA

Bernd Knebel
Schwester-Ludwiga-Str. 14
65604 Elz
Tel.: 06431/54001
Handy: 0178/1349958
Fax: 06431/592652

Geogr. Koordinaten
50 02 50 N
08 21 35 E
127 m ü. NN



Meteorologische
Station
Elz
Knebel

Monatsübersicht

Monat: **Mai 2014**

Datum	Bemerkungen	Temperatur [°C]							mittl. Bedeckung [x/8] (visuell)	Niederschlag						besondere Tage																					
		Min 2m (Wetterhütte)	Min 2m (Aufzeichnung)	Min 2m	Max 2m (Wetterhütte)	Max 2m (Aufzeichnung)	Max 2m	Mittel 2m [60-Min.-Intervall] (Aufzeichnung)		Mittel 2m (Min.+Max./2)	Mittel 2m	Gesamtniedersch. [l/m ²] Hellmann	Gesamtniedersch. [l/m ²] Aufzeichnung	flüss. Niederschl. [l/m ²] (Regen, Nebel, Tau)	fester Niederschl. [l/m ²] (Hagel, Graupel, Eisregen)	Neu-Schneehöhe [cm]	Gesamt-Schneehöhe [cm]	Eisstag (Tmax.<0,0°C)	Frosttag (Tmin.<0,0°C)	Bodenfrostag	Sommertag (Tmax.>25,0°C)	heißer Tag (Tmax.>30,0°C)	Windtag (max.>10,7 m/s)	Sturmtag (max.>17,1 m/s)	Gewittertag	Nebeltag	irüber Tag (Bed.>7/8)	heiterer Tag (Bed.<2/8)	>0,1Niederschlag	>1,0Niederschlag	>10 Niederschlag	>0,1fester Niederschlag	Schneedeckentag				
		01.		11,3		11,2	18,6	0,0		18,6	13,9	14,9	14,9			0,6	####	0,6																			
02.		10,0		9,9	17,8	0,0	17,8	12,7	13,9	13,7			0,9	####	0,9																						
03.		5,5		5,4	13,7	0,0	13,7	9,0	9,6	10,0				####																							
04.		1,8		1,7	16,8	0,0	16,8	8,4	9,3	9,4				####																							
05.		6,4		6,3	20,2	0,0	20,2	12,5	13,3	13,5				####																							
06.		5,9		5,8	19,6	0,0	19,6	12,4	12,7	13,4			2,1	####	2,1																						
07.		11,6		11,5	17,8	17,1	17,8	13,9	14,7	14,9			1,6	####	1,6																						
08.		10,0	8,5	9,9	18,6	17,8	18,6	12,2	14,3	13,2			11,7	####	11,7																						
09.		10,4	9,9	10,3	18,7	17,8	18,7	13,6	14,5	14,6			8,8	####	8,8																						
10.		6,8	5,8	6,7	17,7	17,0	17,7	10,8	12,2	11,8			6,0	####	6,0																						
11.		8,1	7,1	8,0	15,0	14,3	15,0	10,3	11,5	11,3			1,1	####	1,1																						
12.		7,2	5,9	7,1	16,2	15,4	16,2	9,8	11,7	10,8			0,3	####	0,3																						
13.		8,5	7,1	8,4	15,9	15,3	15,9	10,2	12,2	11,2			0,0	####																							
14.		4,2	2,7	4,1	16,9	16,3	16,9	9,9	10,5	10,9				####																							
15.		5,9	4,4	5,8	15,0	14,1	15,0	9,0	10,4	10,0			0,0	####																							
16.		7,9	6,5	7,8	19,5	18,9	19,5	12,9	13,7	13,9				####																							
17.		8,9	7,5	8,8	20,2	19,5	20,2	13,9	14,5	14,9				####																							
18.		10,4	9,0	10,3	22,2	21,3	22,2	15,1	16,3	16,1				####																							
19.		11,8	10,4	11,7	26,0	25,7	26,0	17,4	18,9	18,4				####																							
20.		11,8	10,3	11,7	28,4	28,0	28,4	19,5	20,1	20,5				####																							
21.		12,4	10,8	12,3	28,3	27,4	28,3	20,1	20,3	21,1				####																							
22.		15,3	13,8	15,2	27,8	28,2	27,8	19,9	21,5	20,9			1,0	####	1,0																						
23.		14,3	12,4	14,2	19,8	20,2	19,8	15,3	17,0	16,3			7,0	####	7,0																						
24.		10,4	8,9	10,3	19,3	18,7	19,3	14,1	14,8	15,1			0,1	####	0,1																						
25.		7,6	6,1	7,5	23,6	23,0	23,6	14,9	15,6	15,9			1,7	####	1,7																						
26.	Abends Gewitter	14,0	12,0	13,9	20,8	20,2	20,8	16,1	17,4	17,1			16,5	####	16,5										1												
27.		14,6	13,1	14,5	20,6	20,2	20,6	15,2	17,6	16,2			0,1	####	0,1																						
28.		12,2	10,6	12,1	18,8	18,0	18,8	14,5	15,5	15,5				####																							
29.		10,5	9,1	10,4	16,7	16,1	16,7	12,5	13,6	13,5				####																							
30.		9,2	7,7	9,1	15,1	14,5	15,1	10,5	12,1	11,5				####																							
31.		6,5	5,1	6,4	15,2	14,5	15,2	13,6	10,8	14,6				####																							
Mittelwerte bzw. Summen				9,3			19,4			14,4	####	59,5	####	59,5	0,0	0,0	0,0	0	0	0	4	0	0	0	0	1	0	0	0	0	0	15	10	2	0	0	
Min./Max-Werte				1,7			28,4					16,5	####			0,0																					
Datum				04.05.14			20.05.14					26.05.14																									
langj. Mittel (61-90)										13,8		55,2						0	0		4	0			5	0	9	4	15	11	1	0	0				

Station Wiesbaden-Delkenheim

Mitglied im Verband deutschspr. Amateurmeteorologen VdA

Messungen seit 05/1998

Bernd Knebel

Schwester-Ludwiga-Str. 14

65604 Elz

Tel.: 06431/54001

Handy: 0178/1349958

Fax: 06431/592652


E-mail: knebel.bernd@t-online.de

Geogr. Koordinaten

50 02 50 N

08 21 35 E

127 m ü. NN

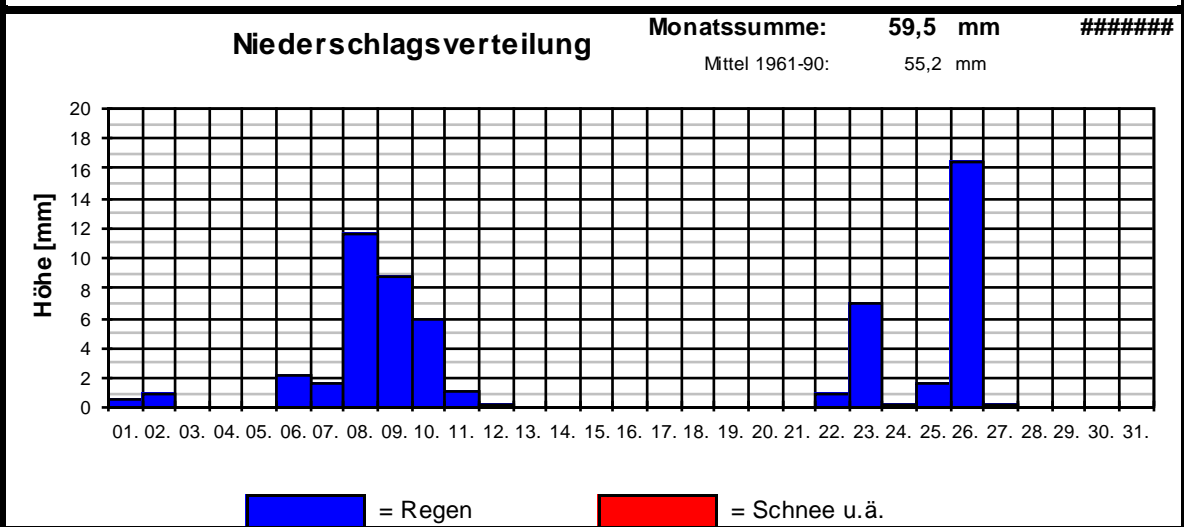
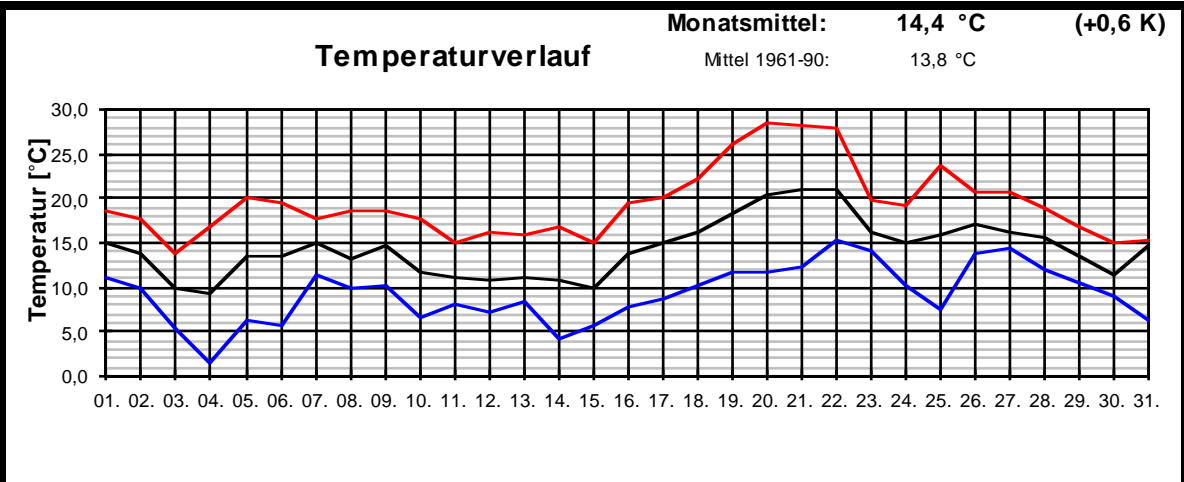


Meteorologische
Station
Elz
Knebel

Monatsübersicht

Monat:

Mai 2014



Gering zu warm, etwas zu nass !

Hitzetage 00	Sommertage 04	Bodenfrosta: X	Windtage X	Sturmtage X
Regentage 15	Frosttage 00	Nebeltage 00	trübe Tage X	Schneefall 00
Starkregenta 02	Eistage 00	Gewittert. 01	heitere T. X	Schneedec 00