


Meteorologische Meßdatenerfassung MSEK Station Wiesbaden-Delkenheim

Mitglied im Verband deutschspr. Amateurmeteorologen VdA

Bernd Knebel
Schwester-Ludwiga-Str. 14
65604 Elz
Tel.: 06431/54001
Handy: 0178/1349958
Fax: 06431/592652

Geogr. Koordinaten
50 02 50 N
08 21 35 E
127 m ü. NN



Meteorologische
Station
Elz
Knebel

Monatsübersicht

Monat: **März 2014**

Datum	Bemerkungen	Temperatur [°C]								mittl. Bedeckung [x/8] (visuell)	Niederschlag						besondere Tage																						
		Min 2m (Wetterhütte)	Min 2m (Aufzeichnung)	Min 2m	Max 2m (Wetterhütte)	Max 2m (Aufzeichnung)	Max 2m	Mittel 2m [60-Min.-Intervall] (Aufzeichnung)	Mittel 2m (Min.+Max./2)		Mittel 2m	Gesamtniederschlag [l/m²] Hellmann	Gesamtniederschlag [l/m²] Aufzeichnung	flüss. Niederschlag [l/m²] (Regen, Nebel, Tau)	fester Niederschlag [l/m²] (Hagel, Graupel, Eisregen)	Neu-Schneehöhe [cm]	Gesamt-Schneehöhe [cm]	Eisitag (Tmax.<0,0°C)	Frosttag (Tmin.<0,0°C)	Bodenfrostag	Sommertag (Tmax.>25,0°C)	heißer Tag (Tmax.>30,0°C)	Windtag (max.>10,7 m/s)	Sturmtag (max.>17,1 m/s)	Gewittertag	Nebeltag	irrüber Tag (Bed.>7/8)	heiterer Tag (Bed.<2/8)	>0,1Niederschlag	>1,0Niederschlag	>10 Niederschlag	>0,1fester Niederschlag	Schneedeckentag						
01.		1,5	0,3	1,4	9,1	7,7	9,1	4,5	5,3	6,0		0,5	####	0,5																									
02.		-0,5	-2,3	-0,6	9,5	8,2	9,5	2,3	4,5	3,8			####																										
03.		1,5	-0,1	1,4	9,0	7,6	9,0	3,0	5,2	4,5		0,4	####	0,4																									
04.		-0,2	-2,0	-0,3	12,6	10,8	12,6	3,9	6,2	5,4			####																										
05.		2,5	1,1	2,4	11,6	9,8	11,6	5,1	7,0	6,6			####																										
06.		-0,3	-1,8	-0,4	11,7	10,1	11,7	3,8	5,7	5,3			####																										
07.		-1,0	-2,5	-1,1	14,2	12,0	14,2	4,6	6,6	6,1			####																										
08.		0,7	-1,1	0,6	15,7	14,2	15,7	7,1	8,2	8,6			####																										
09.		4,8	3,3	4,7	18,6	17,4	18,6	10,1	11,7	11,6			####																										
10.		2,8	1,9	2,7	17,0	15,6	17,0	9,4	9,9	10,9			####																										
11.		2,5	1,0	2,4	18,6	17,5	18,6	10,2	10,5	11,7			####																										
12.		6,8	5,3	6,7	17,9	16,6	17,9	10,5	12,3	12,0			####																										
13.		1,2	-0,7	1,1	19,3	17,1	19,3	8,2	10,2	9,7			####																										
14.		1,6	-0,4	1,5	19,0	16,9	19,0	7,9	10,3	9,4			####																										
15.		3,8	2,4	3,7	10,8	9,3	10,8	7,9	7,3	9,4		0,3	####	0,3																									
16.		6,5	5,3	6,4	16,5	15,2	16,5	10,0	11,5	11,5			####																										
17.		2,5	1,4	2,4	15,4	14,2	15,4	8,6	8,9	10,1			####																										
18.		7,1	5,5	7,0	11,5	11,2	11,5	8,4	9,3	9,9		0,7	####	0,7																									
19.		8,7	7,3	8,6	16,5	15,1	16,5	10,5	12,6	12,0			####																										
20.		2,6	0,8	2,5	21,4	19,9	21,4	10,2	12,0	11,7			####																										
21.		5,7	3,7	5,6	20,0	18,0	20,0	10,7	12,8	12,2		2,5	####	2,5																									
22.		5,8	4,3	5,7	11,6	10,6	11,6	7,4	8,7	8,9		2,5	####	2,5																									
23.		1,7	0,2	1,6	10,2	9,2	10,2	4,7	5,9	6,2			####																										
24.	ca. 11.00 Uhr Gewitter kurz, Graupel	0,2	-1,3	0,1	9,0	8,3	9,0	2,8	4,6	4,3		1,7	####	1,5	0,2																								
25.		-1,5	-3,0	-1,6	11,4	10,1	11,4	2,6	4,9	4,1		0,1	####	0,1																									
26.		-0,8	-2,3	-0,9	10,9	9,8	10,9	4,7	5,0	6,2			####																										
27.		6,0	4,5	5,9	15,8	14,7	15,8	9,0	10,9	10,5			####																										
28.		8,8	7,4	8,7	18,2	17,1	18,2	11,4	13,5	12,9			####																										
29.		7,3	5,8	7,2	19,7	18,6	19,7	11,4	13,5	12,9			####																										
30.		3,6	1,6	3,5	20,8	19,6	20,8	11,8	12,2	13,3			####																										
31.		6,5	4,2	6,4	19,8	19,1	19,8	11,1	13,1	12,6			####																										
Mittelwerte bzw. Summen				3,1			14,9	7,5	9,0	9,0	####	8,7	####	8,5	0,2	0,0	0,0	0	6	0	0	0	0	0	0	0	1	0	0	0	0	0	8	3	0	1	0		
Min./Max-Werte				-1,6			21,4					2,5	####					0,0																					
Datum				25.03.14			20.03.14					21./22.03.14																											
langj. Mittel (61-90)										5,5		45,7							0	8	0	0	0	0	0	0	1	1	13	4	15	10	1	4	2				

Station Wiesbaden-Delkenheim

Mitglied im Verband deutschspr. Amateurmeteorologen VdA

Messungen seit 05/1998

Bernd Knebel

Schwester-Ludwiga-Str. 14

65604 Elz

Tel.: 06431/54001

Handy: 0178/1349958

Fax: 06431/592652


E-mail: knebel.bernd@t-online.de

Geogr. Koordinaten

50 02 50 N

08 21 35 E

127 m ü. NN

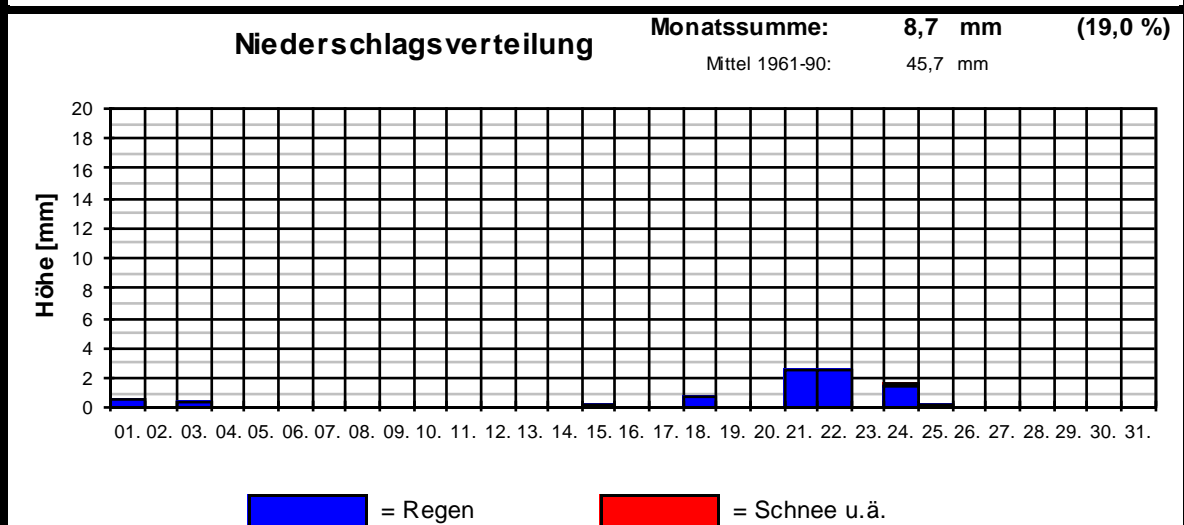
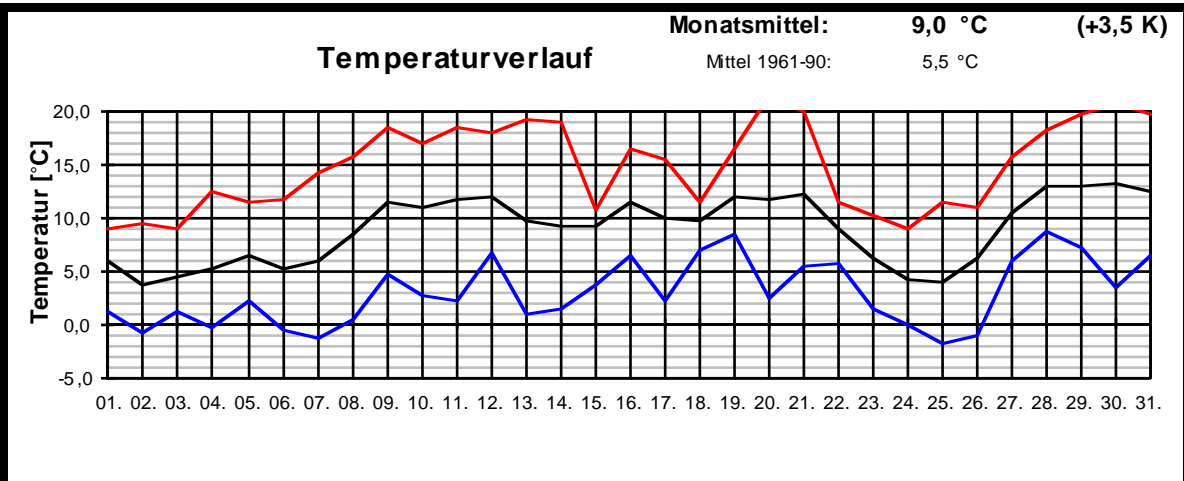


Meteorologische
Station
Elz
Knebel

Monatsübersicht

Monat:

März 2014



Markant zu trocken und deutlich zu warm !

Hitzetage 00	Sommertage 00	Bodenfrosta: X	Windtage X	Sturmtage X
Regentage 08	Frosttage 06	Nebeltage 00	trübe Tage X	Schneefall 01
Starkregenta 00	Eistage 00	Gewitter. 01	heitere T. X	Schneedec 00