

Meteorologische Meßdatenerfassung MSEK Station Wiesbaden-Delkenheim

Mitglied im Verband deutschspr. Amateurmeteorologen VdA

Bernd Knebel
Schwester-Ludwiga-Str. 14
65604 Elz
Tel.: 06431/54001
Handy: 0178/9062872
Fax: 06431/592652

E-mail: knebel.bernd@t-online.de

Geogr. Koordinaten
50 02 50 N
08 21 35 E
127 m ü. NN



Meteorologische
Station
Elz
Knebel

Monat: März 2015

Datum	Bemerkungen	Temperatur [°C]									mittl. Bedeckung [x/8] (visuell)	Niederschlag						besondere Tage																											
		Min 2m (Wetterhütte)	Min 2m (Aufzeichnung)	Min 2m	Max 2m (Wetterhütte)	Max 2m (Aufzeichnung)	Max 2m	Mittel 2m [60-Min.-Intervall] (Aufzeichnung)	Mittel 2m (Min.+Max./2)	Mittel 2m		Gesamtniedersch. Hellmann [l/m²]	Gesamtniedersch. Aufzeichnung [l/m²]	flüss. Niederschl. (Regen, Nebel, Tau) [l/m²]	fester Niederschl. (Hagel, Graupel, Eisregen) [l/m²]	Neu-Schneehöhe [cm]	Gesamt-Schneehöhe [cm]	Eistag (Tmax.<=0,0°C)	Frosttag (Tmin.<=0,0°C)	Bodenfrostag	Sommertag (Tmax.>25,0°C)	heißer Tag (Tmax.>30,0°C)	Windtag (max.>10,7 m/s)	Sturmtag (max.>17,1 m/s)	Gewittertag	Nebeltag	Irüber Tag (Bed.>7/8)	heiterer Tag (Bed.<2/8)	>0,1Niederschlag	>1,0Niederschlag	>10 Niederschlag	>0,1fester Niederschlag	Schneedeckentag												
01.		1,5	0,0	1,4	11,7	0,0	11,7	0,0	6,6	6,6		0,8	####	0,8																															
02.	Vornacht stürmisch	5,0	0,0	4,9	10,6	0,0	10,6	0,0	7,8	7,8		0,8	####	0,8																															
03.		-0,2	0,0	-0,3	11,4	0,0	11,4	0,0	5,6	5,6		2,1	####	2,1					1																										
04.		0,2	0,0	0,1	8,4	0,0	8,4	0,0	4,3	4,3		0,1	####	0,1																															
05.		1,7	0,0	1,6	8,5	0,0	8,5	0,0	5,1	5,1			####																																
06.		-0,8	0,0	-0,9	9,2	0,0	9,2	0,0	4,2	4,2			####						1																										
07.		-1,6	0,0	-1,7	11,8	0,0	11,8	0,0	5,1	5,1			####						1																										
08.		-1,2	0,0	-1,3	14,2	0,0	14,2	0,0	6,5	6,5			####						1																										
09.		0,8	0,0	0,7	16,6	0,0	16,6	0,0	8,7	8,7			####																																
10.		0,6	0,0	0,5	10,7	0,0	10,7	0,0	5,6	5,7		0,1	####	0,1																															
11.		1,4	0,0	1,3	10,8	0,0	10,8	0,0	6,1	6,1			####																																
12.		-1,6	0,0	-1,7	11,4	0,0	11,4	0,0	4,9	4,9			####						1																										
13.		2,2	0,0	2,1	7,8	0,0	7,8	0,0	5,0	5,0			####																																
14.		-1,8	0,0	-1,9	7,8	0,0	7,8	0,0	3,0	3,0		2,0	####	2,0					1																										
15.		3,8	0,0	3,7	6,5	0,0	6,5	0,0	5,1	5,2			####																																
16.		4,0	0,0	3,9	13,8	0,0	13,8	0,0	8,9	8,9			####																																
17.		4,8	0,0	4,7	16,8	0,0	16,8	0,0	10,8	10,8			####																																
18.		2,9	0,0	2,8	18,8	0,0	18,8	0,0	10,8	10,9			####																																
19.		7,7	0,0	7,6	16,0	0,0	16,0	0,0	11,8	11,9			####																																
20.		4,0	0,0	3,9	15,5	0,0	15,5	0,0	9,7	9,8		0,1	####	0,1																															
21.		1,7	0,0	1,6	8,5	0,0	8,5	0,0	5,1	5,1			####																																
22.		2,9	0,0	2,8	7,5	0,0	7,5	0,0	5,2	5,2			####																																
23.		-0,8	0,0	-0,9	10,0	0,0	10,0	0,0	4,6	4,6			####						1																										
24.		-1,0	0,0	-1,1	13,4	0,0	13,4	0,0	6,2	6,2			####						1																										
25.		8,4	0,0	8,3	18,4	0,0	18,4	0,0	13,4	13,4			####																																
26.		6,4	0,0	6,3	12,3	0,0	12,3	0,0	9,3	9,4		1,1	####	1,1																															
27.		4,2	0,0	4,1	11,4	0,0	11,4	0,0	7,8	7,8			####																																
28.		3,5	0,0	3,4	14,2	0,0	14,2	0,0	8,8	8,9		0,2	####	0,2																															
29.		8,8	0,0	8,7	11,5	0,0	11,5	0,0	10,1	10,2		4,3	####	4,3																															
30.	Vornacht stürmisch	3,6	0,0	3,5	12,0	0,0	12,0	0,0	7,8	7,8		1,0	####	1,0																															
31.	stürmisch	4,5	0,0	4,4	15,0	0,0	15,0	0,0	9,7	9,8		4,8	####	4,8																															
Mittelwerte bzw. Summen				2,3			12,0	0,0	7,2	7,2	####	17,4	####	17,4	0,0	0,0	0,0	0	8	0	0	0	0	0	0	0	0	0	0	0	0	0	0	0	0	0	0	0	0	0	0	0	0		
Min./Max-Werte				-1,9			18,8					4,8	####																																
Datum				14.03.15			18.03.15					31.03.15																																	
langj. Mittel (61-90)										5,5		45,7							0	8	0	0	0	0	0	0	0	0	1	1	13	4	15	10	1	4	2								

Station Wiesbaden-Delkenheim

Mitglied im Verband deutschspr. Amateurmeteorologen VdA

Messungen seit 05/1998

Bernd Knebel

Schwester-Ludwiga-Str. 14

65604 Elz

Tel.: 06431/54001

Handy: 0178/9062872

Fax: 06431/592652


E-mail: knebel.bernd@t-online.de

Geogr. Koordinaten

50 02 50 N

08 21 35 E

127 m ü. NN

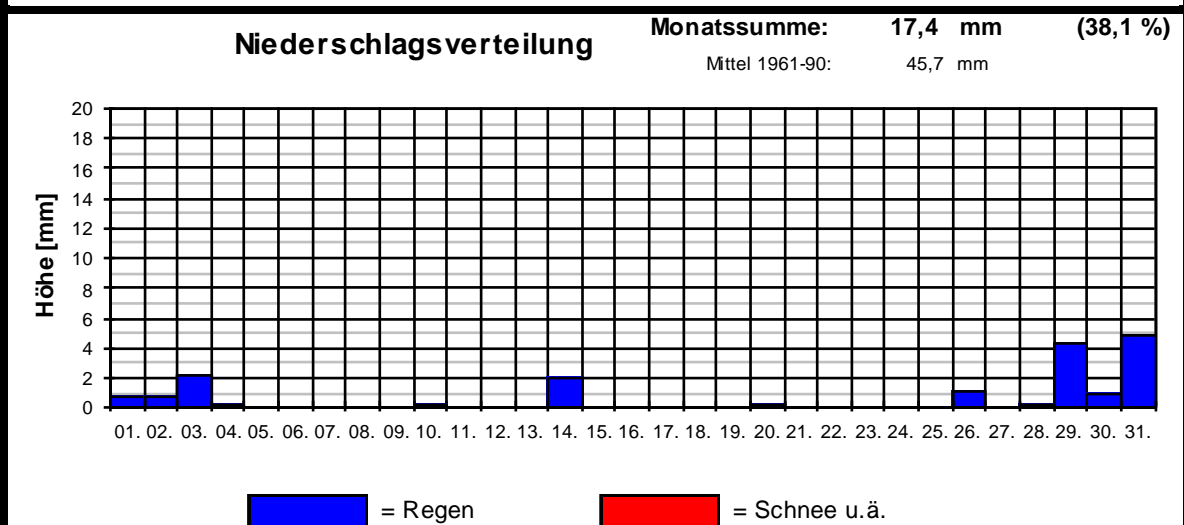
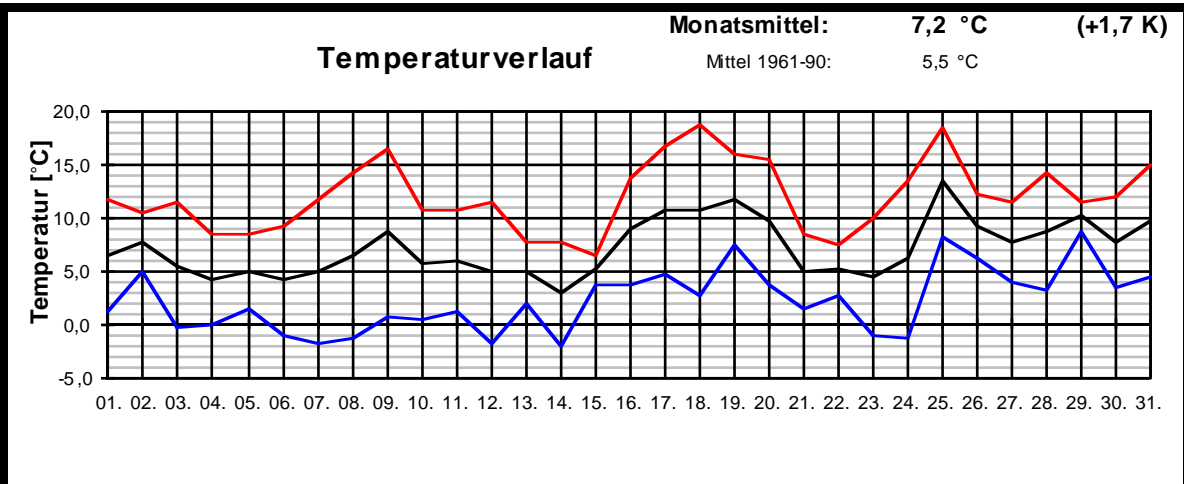


Meteorologische
Station
Elz
Knebel

Monatsübersicht

Monat:

März 2015



Deutlich zu trocken und zu mild !

Hitzetage 00	Sommertage 00	Bodenfrosta: X	Windtage X	Sturmtage X
Regentage 12	Frosttage 08	Nebeltage 00	trübe Tage X	Schneefall 00
Starkregenta 00	Eistage 00	Gewittert. 00	heitere T. X	Schneedec 00