


Meteorologische Meßdatenerfassung MSEK Station Wiesbaden-Delkenheim

Mitglied im Verband deutschspr. Amateurmeteorologen VdA

Bernd Knebel
Schwester-Ludwiga-Str. 14
65604 Elz
Tel.: 06431/54001
Handy: 0178/1349958
Fax: 06431/592652

Geogr. Koordinaten
50 02 50 N
08 21 35 E
127 m ü. NN



**Meteorologische
Station
Elz
Knebel**

Monatsübersicht

Monat: **November 2013**

Datum	Bemerkungen	Temperatur [°C]								mittl. Bedeckung [x/8] (visuell)	Niederschlag						besondere Tage																						
		Min 2m (HLUG Wi,Rau)	Min 2m (Aufzeichnung)	Min 2m	Max 2m (HLUG Wi,Rau)	Max 2m (Aufzeichnung)	Max 2m	Mittel 2m [60-Min.-Intervall] (Aufzeichnung)	Mittel 2m (HLUG Wi,Rau)		Mittel 2m	Gesamtniedersch. [l/m²] Hellmann	Gesamtniedersch. [l/m²] Aufzeichnung	flüss. Niederschl. [l/m²] (Regen, Nebel, Tau)	fester Niederschl. [l/m²] (Hagel, Graupel, Eisregen)	Neu-Schneehöhe [cm]	Gesamt-Schneehöhe [cm]	Eisitag (Tmax < 0,0°C)	Frosttag (Tmin < 0,0°C)	Bodenfrosttag	Sommertag (Tmax > 25,0°C)	heißer Tag (Tmax > 30,0°C)	Windtag (max > 10,7 m/s)	Sturmtag (max > 17,1 m/s)	Gewittertag	Nebeltag	Irüber Tag (Bed > 7/8)	heiliger Tag (Bed < 2/8)	> 0,1 Niederschlag	> 1,0 Niederschlag	> 10 Niederschlag	> 0,1 fester Niederschlag	Schneedeckentag						
01.		2,3	0,7	1,2	10,2	9,0	9,9	5,6	7,2	6,8		12,5	####	12,5																									
02.		7,6	6,4	6,8	15,8	14,7	15,5	10,0	11,3	11,0		3,0	####	3,0																							1	1	
03.		6,9	5,3	5,8	12,3	11,1	12,0	8,4	9,8	9,5		3,0	####	3,0																							1	1	
04.		5,6	4,6	4,9	12,7	11,7	12,5	7,7	9,2	8,8		1,7	####	1,7																							1	1	
05.		3,2	1,6	2,1	8,3	7,0	8,0	4,6	6,0	5,7		5,2	####	5,2																							1	1	
06.		7,2	5,8	6,3	14,0	12,6	13,7	9,1	10,3	10,0		4,1	####	4,1																							1	1	
07.		13,3	12,0	12,4	17,1	15,5	16,7	13,2	14,7	14,3		3,4	####	3,4																							1	1	
08.		10,0	8,7	9,1	14,5	13,7	14,3	10,5	11,8	11,5		7,5	####	7,5																							1	1	
09.		8,0	6,0	6,7	11,6	10,4	11,3	8,2	9,9	9,5		1,5	####	1,5																							1	1	
10.		3,3	2,0	2,4	8,4	7,2	8,1	5,3	6,6	6,3		4,0	####	4,0																							1	1	
11.		1,3	-1,0	-0,2	11,0	8,5	10,4	3,9	5,7	5,3			####						1																				
12.	vormittags Nebel	-0,5	-2,8	-2,0	7,6	5,6	7,1	1,7	3,7	3,2		0,4	####	0,4																							1	1	
13.	vormittags Nebel	1,4	0,0	0,5	11,1	8,9	10,6	4,8	6,3	5,9			####																								1	1	
14.	morgens Nebel	0,4	-2,3	-1,4	5,2	4,6	5,1	1,8	3,2	2,9		0,1	####	0,1						1																	1	1	
15.		2,3	1,8	2,0	8,2	6,2	7,7	3,8	5,3	4,9			####																										
16.		4,2	2,8	3,3	5,4	4,3	5,1	3,5	4,9	4,5			####																										
17.		3,4	2,3	2,7	6,3	5,1	6,0	3,4	4,8	4,5		0,1	####	0,1																							1		
18.		4,7	3,6	4,0	7,1	5,9	6,8	4,7	5,9	5,6			####																										
19.		5,0	3,7	4,1	7,3	6,0	7,0	4,8	6,0	5,7		9,9	####	9,9																							1	1	
20.		2,4	1,1	1,5	6,9	5,4	6,5	3,6	5,0	4,6		0,1	####	0,1																							1		
21.		2,5	1,2	1,6	5,9	4,8	5,6	2,7	3,9	3,6		0,1	####	0,1																							1		
22.		3,3	2,1	2,5	5,3	5,0	5,2	3,2	4,2	3,9			####																										
23.		4,6	3,0	3,5	7,8	6,7	7,5	5,0	6,3	6,0			####																										
24.		1,3	-0,9	-0,2	8,3	6,2	7,8	4,3	6,0	5,6			####						1																				
25.		-3,6	-2,9	-3,1	4,2	2,6	3,8	-0,1	1,3	1,0		0,0	####						1																				
26.		-4,1	-3,5	-3,7	5,5	2,4	4,7	-1,0	0,0	-0,2			####						1																				
27.		-4,9	-6,2	-5,8	-1,3	-2,0	-1,5	-3,6	-2,6	-2,9		0,0	####					1	1																				
28.		-1,5	-2,4	-2,1	2,2	1,2	2,0	-0,3	0,7	0,4		0,0	####					1																					
29.		1,6	0,5	0,9	6,2	5,5	6,0	2,5	3,6	3,3		0,7	####	0,7																							1		
30.		2,5	1,6	1,9	6,5	5,7	6,3	3,4	4,3	4,1		0,1	####	0,1																							1		
31.																																							
Mittelwerte bzw. Summen				2,3			8,1			5,5	####	57,4	####	57,4	0,0	0,0	0,0	0,0	0,0	0,0	0,0	0,0	0,0	0,0	0,0	0	3	0	0	18	11	1	0	0	0				
Min./Max-Werte				-5,8			16,7					12,5	####					0,0																					
Datum				27.11.13			07.11.13					01.11.13																											
langj. Mittel (61-90)										4,9		56,5							1	6	0	0		0	4	17	1	16	10	1	3	1							

Station Wiesbaden-Delkenheim

Mitglied im Verband deutschspr. Amateurmeteorologen VdA

Messungen seit 05/1998

Bernd Knebel

Schwester-Ludwiga-Str. 14

65604 Elz

Tel.: 06431/54001

Handy: 0178/1349958

Fax: 06431/592652


E-mail: knebel.bernd@t-online.de

Geogr. Koordinaten

50 02 50 N

08 21 35 E

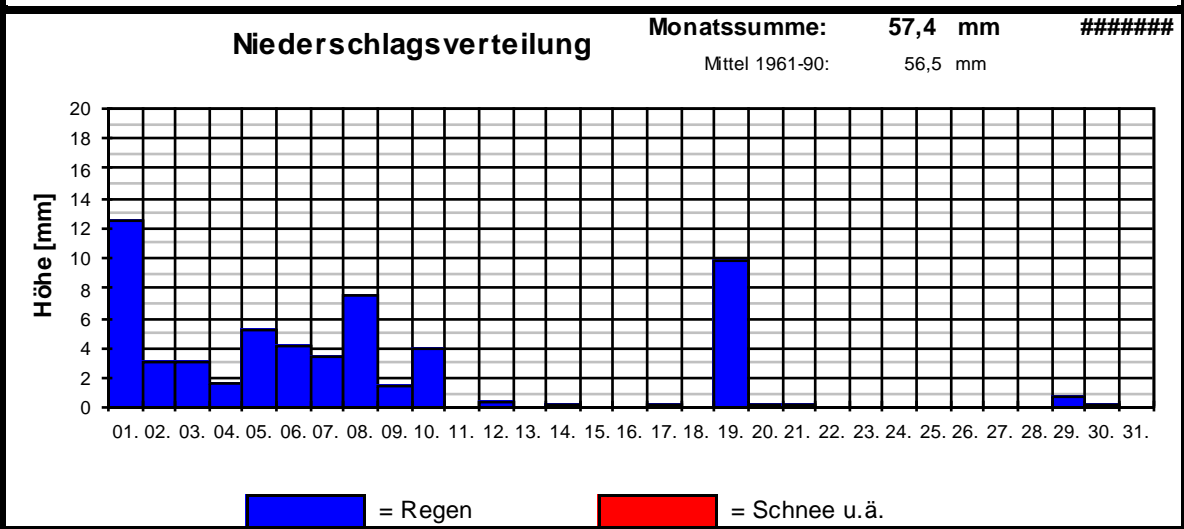
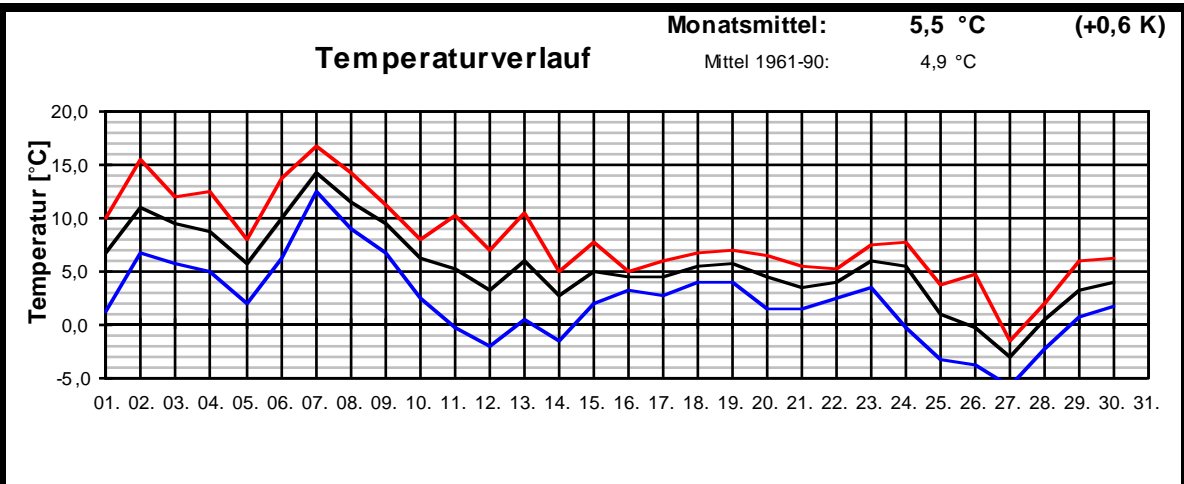
127 m ü. NN



Meteorologische
Station
Elz
Knebel

Monatsübersicht

Monat: **November 2013**



Gering zu mild, Niederschlag "normal" !

Hitzetage 00	Sommertage 00	Bodenfrosta: X	Windtage X	Sturmtage X
Regentage 18	Frosttage 08	Nebeltage 03	trübe Tage X	Schneefall 00
Starkregenta 01	Eistage 01	Gewittert. 00	heitere T. X	Schneedec 00