


Meteorologische Meßdatenerfassung MSEK
Station Wiesbaden-Delkenheim

Mitglied im Verband deutschspr. Amateurmeteorologen VdA

Bernd Knebel
 Schwester-Ludwiga-Str. 14
 65604 Elz
 Tel.: 06431/54001
 Handy: 0178/9062872
 Fax: 06431/592652

Geogr. Koordinaten
 50 02 50 N
 08 21 35 E
 127 m ü. NN



Meteorologische
Station
Elz
Knebel

Monatsübersicht

Monat: Oktober 2017

Datum	Bemerkungen	Temperatur [°C]								mittl. Bedeckung [x/8] (visuell)	Niederschlag						besondere Tage																				
		Min 2m (Wetterhütte)	Min 2m (Aufzeichnung)	Min 2m	Max 2m (Wetterhütte)	Max 2m (Aufzeichnung)	Max 2m	Mittel 2m [60-Min.-Intervall] (Aufzeichnung)	Mittel 2m (Min.+Max./2)		Mittel 2m	Gesamtniedersch. [l/m²] Hellmann	Gesamtniedersch. [l/m²] Aufzeichnung	flüss. Niederschl. [l/m²] (Regen, Nebel, Tau)	fester Niederschl. [l/m²] (Hagel, Graupel, Eisregen)	Neu-Schneehöhe [cm]	Gesamt-Schneehöhe [cm]	Eisstag (Tmax.<0,0°C)	Frosttag (Tmin.<0,0°C)	Bodenfrostag	Sommertag (Tmax.>25,0°C)	heißer Tag (Tmax.>30,0°C)	Windtag (max.>10,7 m/s)	Sturmtag (max.>17,1 m/s)	Gewittertag	Nebeltag	irüber Tag (Bed.>7/8)	heiterer Tag (Bed.<2/8)	>0,1Niederschlag	>1,0Niederschlag	>10 Niederschlag	>0,1fester Niederschlag	Schneedeckentag				
01.		6,6	4,9	6,5	16,7	18,2	16,7	18,2	11,6	10,4																											
02.		8,6	6,9	8,5	15,8	15,6	15,8	12,1	12,2	13,1	19,2	####	19,2																								
03.		9,0	7,3	8,9	17,0	16,8	17,0	11,9	13,0	12,9	0,4	####	0,4																								
04.		6,9	5,2	6,8	15,6	15,3	15,6	10,3	11,2	11,3		####																									
05.	stürmisch	10,3	8,6	10,2	16,4	15,5	16,4	11,9	13,3	13,2	0,7	####	0,7																								
06.		5,8	4,2	5,7	13,4	13,4	13,4	9,0	9,6	9,8	0,9	####	0,9																								
07.		9,4	7,8	9,3	12,7	12,6	12,7	10,1	11,0	10,9	1,0	####	1,0																								
08.		10,9	9,3	10,8	16,1	15,4	16,1	11,6	13,5	12,8		####																									
09.		8,4	6,8	8,3	15,1	14,2	15,1	10,1	11,7	11,4	3,5	####	3,5																								
10.		10,8	9,3	10,7	15,0	14,4	15,0	11,4	12,9	12,4	3,1	####	3,1																								
11.		11,0	9,5	10,9	16,4	15,7	16,4	12,3	13,7	13,4		####																									
12.		9,1	7,5	9,0	19,2	18,4	19,2	12,7	14,1	13,9		####																									
13.		8,3	6,8	8,2	18,8	17,9	18,8	12,4	13,5	13,6		####																									
14.	vormittags Nebel	9,7	8,2	9,6	21,2	24,9	21,2	13,7	15,4	12,6	0,1	####	0,1	Nebelnässe											1												
15.	vormittags Nebel	7,3	5,9	7,2	17,4	17,6	17,4	10,3	12,3	10,9	0,1	####	0,1	Nebelnässe											1												
16.	vormittags Nebel	7,6	6,1	7,5	19,0	21,3	19,0	11,5	13,3	11,1	0,1	####	0,1	Nebelnässe											1												
17.	vormittags Nebel	6,6	5,2	6,5	20,2	22,9	20,2	11,7	13,4	11,0	0,0	####		Nebelnässe											1												
18.	vormittags Nebel	6,9	5,3	6,8	19,4	22,7	19,4	11,0	13,1	10,2	0,1	####	0,1	Nebelnässe											1												
19.	vormittags Nebel	6,8	5,3	6,7	20,2	22,1	20,2	11,7	13,5	11,5	0,0	####		Nebelnässe											1												
20.		7,6	5,9	7,5	16,9	16,1	16,9	11,2	12,2	12,5	0,6	####	0,6																								
21.		6,6	5,3	6,5	16,8	15,9	16,8	10,2	11,7	11,3	0,3	####	0,3																								
22.		7,0	5,7	6,9	11,5	10,5	11,5	8,8	9,2	9,9	2,3	####	2,3																								
23.		6,5	5,1	6,4	13,9	12,9	13,9	9,2	10,2	10,4	0,5	####	0,5																								
24.		8,5	7,1	8,4	15,4	14,5	15,4	11,0	11,9	12,1	0,5	####	0,5																								
25.		10,7	9,2	10,6	20,3	19,4	20,3	13,7	15,5	14,9		####																									
26.	morgens Nebel	7,4	5,9	7,3	16,9	16,2	16,9	10,3	12,1	11,4	0,2	####	0,2														1										
27.		8,0	6,5	7,9	14,9	14,2	14,9	11,2	11,4	12,3		####																									
28.		6,5	6,0	6,4	11,5	10,5	11,5	8,5	9,0	9,3	1,3	####	1,3																								
29.		5,4	5,4	5,3	13,5	12,5	13,5	9,8	9,4	10,3	1,6	####	1,6																								
30.		3,4	3,4	3,3	10,8	9,9	10,8	6,4	7,1	6,9		####																									
31.		0,0	-1,6	-0,1	10,9	10,1	10,9	4,4	5,4	5,6		####	0,2																								
Mittelwerte bzw. Summen				7,6			16,1			11,4	####	36,7	####	36,7	0,0	0,0	0,0		0	1	0	0	0	0	0	0	0	7	0	0	20	7	1	0	0		
Min./Max-Werte				-0,1			21,2					19,2	####					0,0																			
Datum				31.10.17			14.10.17					02.10.17																									
langj. Mittel (61-90)										10,0		48,8							0	1	0	0	0	0	0	0	0	5	13	4	14	8	1	0	0		

Station Wiesbaden-Delkenheim

Mitglied im Verband deutschspr. Amateurmeteorologen VdA

Messungen seit 05/1998

Bernd Knebel

Schwester-Ludwiga-Str. 14

65604 Elz

Tel.: 06431/54001

Handy: 0178/9062872

Fax: 06431/592652

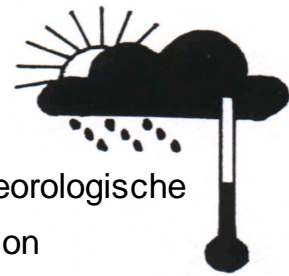
E-mail: knebel.bernd@t-online.de

Geogr. Koordinaten

50 02 50 N

08 21 35 E

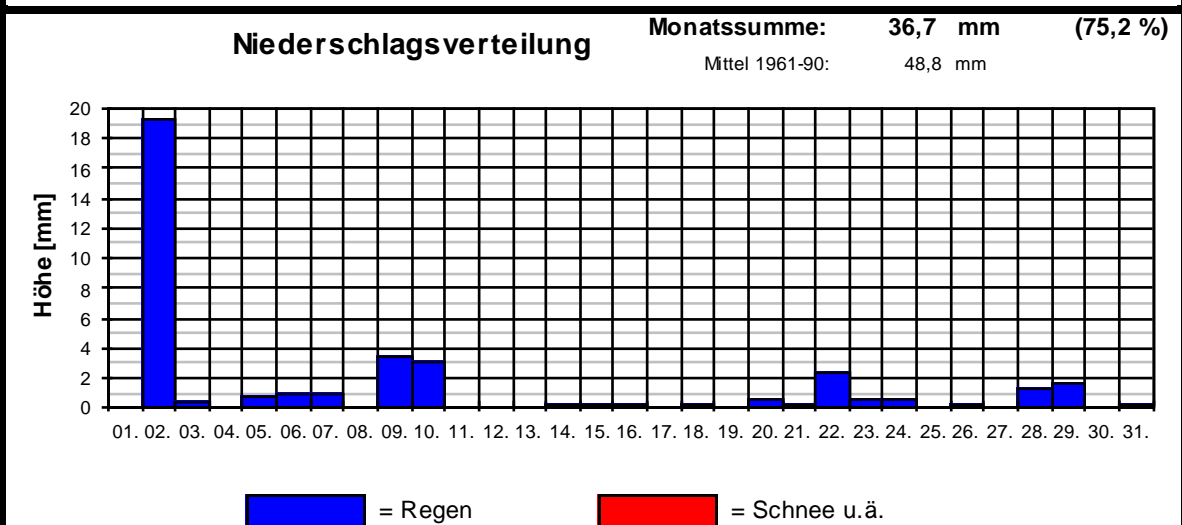
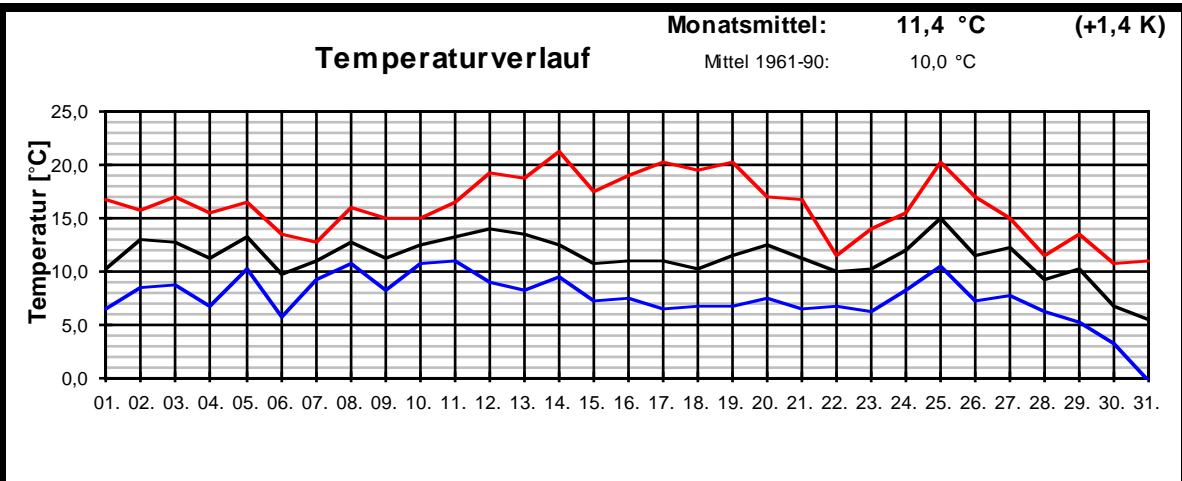
127 m ü. NN



Meteorologische
Station
Elz
Knebel

Monatsübersicht

Monat: **Oktober 2017**



Zu trocken und zu warm !

Hitzetage 00	Sommertage 00	Bodenfrosta: X	Windtage X	Sturmtage X
Regentage 20	Frosttage 01	Nebeltage 07	trübe Tage X	Schneefall 00
Starkregenta 01	Eistage 00	Gewittert. 00	heitere T. X	Schneedec 00