


Meteorologische Meßdatenerfassung MSEK
Station Wiesbaden-Delkenheim

Mitglied im Verband deutschspr. Amateurmeteorologen VdA

Bernd Knebel
Schwester-Ludwiga-Str. 14
65604 Elz
Tel.: 06431/54001
Handy: 0178/9062872
Internet: www.wetter-elz.de
E-mail: info@wetter-elz.de

Geogr. Koordinaten
50 02 50 N
08 21 35 E
127 m ü. NN



Meteorologische
Station
Elz
Knebel

Monat: **Februar 2018**

Datum	Bemerkungen	Temperatur [°C]							mittl. Bedeckung [x/8] (visuell)	Niederschlag						besondere Tage																								
		Min 2m (Wetterhütte)	Min 2m (Aufzeichnung)	Min 2m	Max 2m (Wetterhütte)	Max 2m (Aufzeichnung)	Max 2m	Mittel 2m [60-Min.-Intervall] (Aufzeichnung)		Mittel 2m (Min.+Max./2)	Mittel 2m	gesamt Gesamtniederschlag Hellmann [l/m²]	gesamt Gesamtniederschlag Aufzeichnung [l/m²]	flüss. Niederschlag [l/m²] (Regen, Nebel, Tau)	fester Niederschlag [l/m²] (Hagel, Graupel, Eisregen)	Neu- Schneehöhe [cm]	Gesamt- Schneehöhe [cm]	Eisitag (Tmax.<0,0°C)	Frosttag (Tmin.<0,0°C)	Bodenfrostag	Sommertag (Tmax.>25,0°C)	heißer Tag (Tmax.>30,0°C)	Windtag (max.>10,7 m/s)	Sturmtag (max.>17,1 m/s)	Gewittertag	Nebeltag	irüber Tag (Bed.>7/8)	heiterer Tag (Bed.<2/8)	>0,1Niederschlag	>1,0Niederschlag	>10 Niederschlag	>0,1fester Niederschlag	Schneedeckentag							
01.		-0,3	-1,8	-0,4	7,0	6,3	7,0	2,4	3,3	3,5		0,2	####					1																						
02.		-0,9	-2,4	-1,0	4,2	3,6	4,2	1,0	1,6	2,1		3,5	####	3,0	0,5			1																						
03.		0,2	-1,3	0,1	5,5	4,2	5,5	1,3	2,8	2,7		1,8	####	0,0	1,8																									
04.		0,1	-1,4	0,0	1,1	0,2	1,1	-0,5	0,6	0,7		1,2	####	0,0	1,2																									
05.	Schneeflecken	-0,5	-2,1	-0,6	4,8	4,2	4,8	-0,5	2,1	0,6			####			0,5	0,5	1																						
06.		-1,3	-2,6	-1,4	1,0	0,2	1,0	-1,3	-0,2	-0,2		0,0	####		0,0			1																						
07.		-2,7	-3,8	-2,8	4,2	3,5	4,2	-0,7	0,7	0,2			####					1																						
08.		-3,9	-5,1	-4,0	2,9	2,4	2,9	-1,8	-0,6	-0,9			####					1																						
09.		-4,7	-5,9	-4,8	1,2	0,5	1,2	-2,0	-1,8	-1,0			####					1																						
10.		-0,5	-1,7	-0,6	3,3	2,9	3,3	0,6	1,4	1,4		1,0	####	0,0	1,0			1																						
11.	Schneedecke durchdr.	0,3	-0,9	0,2	4,2	3,4	4,2	1,0	2,2	2,0		2,0	####	0,5	1,5	1,0	1,0																							
12.		-2,2	-3,4	-2,3	5,5	5,3	5,5	0,5	1,6	1,2			####					1																						
13.		-4,3	-5,5	-4,4	6,1	6,6	6,1	-1,1	0,9	-0,7			####					1																						
14.		-2,1	-3,4	-2,2	6,0	6,5	6,0	-0,2	1,9	0,2			####					1																						
15.	11.00 Uhr Schneehöhe = 4 cm	-0,3	-1,6	-0,4	1,5	0,7	1,5	-0,4	0,6	0,6		6,8	####	1,8	5,0			1																						
16.	Schneedecke durchdr., morgens Nebel	-1,6	-3,0	-1,7	8,7	9,0	8,7	1,2	3,5	1,7			####			1,5	1,5							1																
17.		-1,3	-2,7	-1,4	4,0	3,7	4,0	0,6	1,3	1,5			####					1																						
18.		-4,9	-6,0	-5,0	5,8	6,0	5,8	-0,6	0,4	-0,2			####					1																						
19.		-1,0	-2,4	-1,1	4,1	3,9	4,1	0,1	1,5	0,9			####					1																						
20.		-1,6	-3,0	-1,7	4,9	4,3	4,9	0,3	1,6	1,3			####					1																						
21.		-0,3	-1,6	-0,4	6,2	5,7	6,2	1,2	2,9	2,1			####					1																						
22.	Eisige Ostluft	-0,5	-1,7	-0,6	3,3	3,1	3,3	-0,1	1,4	0,6			####					1																						
23.	Eisige Ostluft	-3,0	-3,7	-3,1	2,7	2,3	2,7	-1,4	-0,2	-0,9			####					1																						
24.	Eisige Ostluft	-4,8	-5,6	-4,9	3,8	3,4	3,8	-1,9	-0,6	-1,3			####					1																						
25.	Eisige Ostluft	-6,8	-7,2	-6,9	0,3	-0,1	0,3	-4,1	-3,3	-3,7			####					1																						
26.	Eisige Ostluft	-7,5	-7,8	-7,6	-2,9	-2,8	-2,9	-5,6	-5,3	-5,5			####					1	1																					
27.	Eisige Ostluft	-9,0	-9,6	-9,1	-2,7	-2,5	-2,7	-6,5	-5,9	-6,3			####					1	1																					
28.	Eisige Ostluft	-9,9	-10,2	-10,0	-2,6	-2,4	-2,6	-7,0	-6,3	-7,0			####					1	1																					
29.																																								
30.																																								
31.																																								
	Mittelwerte bzw. Summen												####	16,5	####	5,5	11,0	3,0	3,0	3	25	0	0	0	0	0	0	0	1	0	0	7	6	0	6	2				
	Min./Max-Werte												####	6,8	####			1,5																						
	Datum													15.02.18				16.02.18																						
	langj. Mittel (61-90)													40,9						2	14	0	0			0	2	13	3	13	8	1	5	6						

Station Wiesbaden-Delkenheim

Mitglied im Verband deutschspr. Amateurmeteorologen VdA

Messungen seit 05/1998

Bernd Knebel

Schwester-Ludwiga-Str. 14

65604 Elz

Tel.: 06431/54001

Handy: 0178/9062872

Internet: www.wetter-elz.de


E-mail: info@wetter-elz.de

Geogr. Koordinaten

50 02 50 N

08 21 35 E

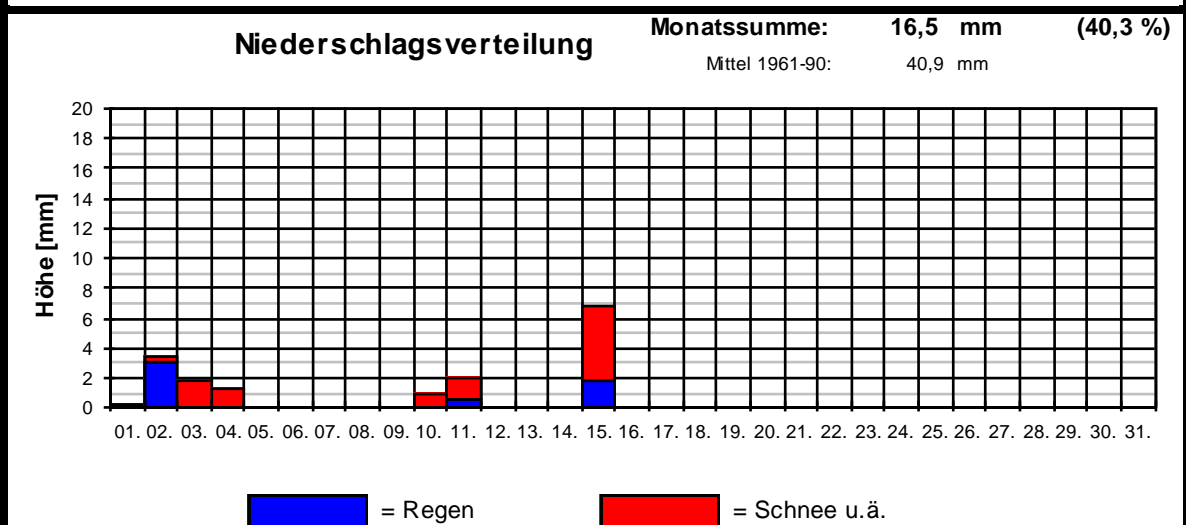
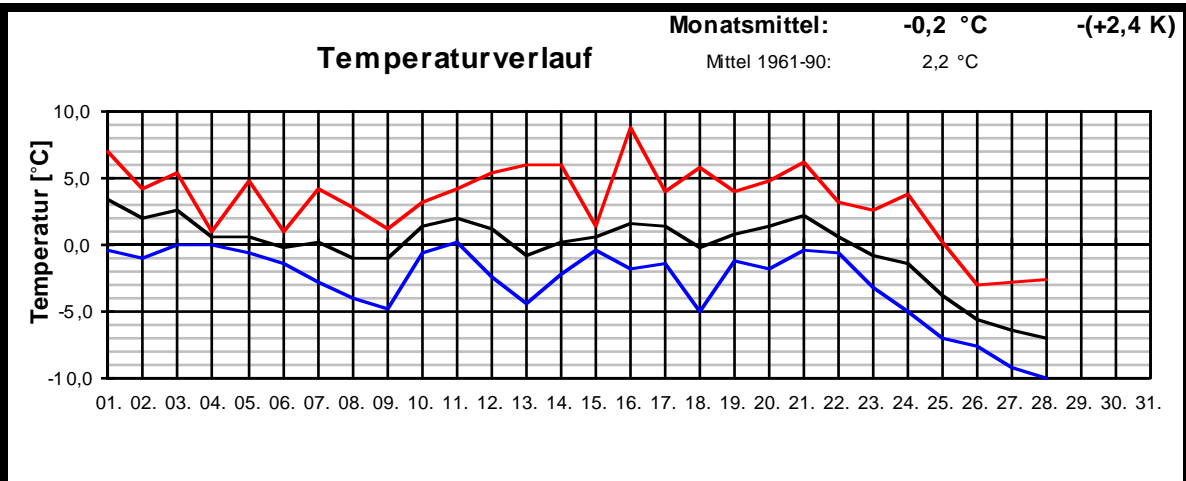
127 m ü. NN



Meteorologische
Station
Elz
Knebel

Monatsübersicht

Monat: **Februar 2018**



Deutlich zu kalt und markant zu trocken !

Hitzetage 00	Sommertage 00	Bodenfrosta: 00	Windtage 00	Sturmtage 00
Regentage 07	Frosttage 25	Nebeltage 01	trübe Tage 00	Schneefall 06
Starkregenta 00	Eistage 03	Gewitter. 00	heitere T. 00	Schneedec 02