

Meteorologische Meßdatenerfassung MSEK

Station Wiesbaden-Delkenheim

Mitglied im Verband deutschspr. Amateurmeteorologen VdA

Bernd Knebel
Schwester-Ludwiga-Str. 14
65604 Elz
Tel.: 06431/54001
Handy: 0178/9062872
Internet: www.wetter-elz.de
E-mail: info@wetter-elz.de

Geogr. Koordinaten
50 02 50 N
08 21 35 E
127 m ü. NN



Meteorologische
Station
Elz
Knebel

Monatsübersicht

Monat: Juli 2018

Datum	Bemerkungen	Temperatur [°C]								mittl. Bedeckung [x/8] (visuell)	Niederschlag						besondere Tage																					
		Min 2m (Wetterhütte)	Min 2m (Aufzeichnung)	Min 2m	Max 2m (Wetterhütte)	Max 2m (Aufzeichnung)	Max 2m	Mittel 2m [60-Min.-Intervall] (Aufzeichnung)	Mittel 2m (Min.+Max./2)		Mittel 2m	Gesamtniedersch. [l/m²] Hellmann	Gesamtniedersch. [l/m²] Aufzeichnung	flüss. Niederschl. [l/m²] (Regen, Nebel, Tau)	fester Niederschl. [l/m²] (Hagel, Graupel, Eisregen)	Neu-Schneehöhe [cm]	Gesamt-Schneehöhe [cm]	Eistag (Tmax.<0,0°C)	Frosttag (Tmin.<0,0°C)	Bodenfrostat	Sommertag (Tmax.>25,0°C)	heißer Tag (Tmax.>30,0°C)	Windtag (max.>10,7 m/s)	Sturmtag (max.>17,1 m/s)	Gewittertag	Nebeltag	trüber Tag (Bed.>7/8)	heiterer Tag (Bed.<2/8)	>0,1Niederschlag	>1,0Niederschlag	>10 Niederschlag	>0,1fester Niederschlag	Schneedeckentag					
01.		16,4	15,0	16,3	27,5	28,7	27,5	21,0	21,9	21,1		####							1																			
02.		16,1	14,8	16,0	28,3	30,2	28,3	21,4	22,2	21,1		####							1																			
03.		17,0	15,5	16,9	30,3	33,1	30,3	23,1	23,6	22,4		####							1	1																		
04.		15,0	13,7	14,9	29,9	29,8	29,9	21,1	22,4	21,8	0,0	####							1																			
05.		14,5	12,2	14,4	26,8	26,5	26,8	20,1	20,6	21,4		####							1																			
06.		18,7	17,1	18,6	28,1	27,6	28,1	21,6	23,4	22,7		####							1																			
07.		15,6	14,3	15,5	28,3	27,6	28,3	20,9	21,9	21,9		####							1																			
08.		15,3	14,1	15,2	28,3	28,3	28,3	21,0	21,8	21,6		####							1																			
09.		16,5	15,2	16,4	27,7	27,9	27,7	20,9	22,1	21,4		####							1																			
10.		15,8	14,4	15,7	22,4	22,4	22,4	17,7	19,1	18,4	0,3	####	0,3																					1				
11.		11,8	10,3	11,7	21,3	21,0	21,3	15,7	16,5	16,6	1,1	####	1,1																					1	1			
12.		14,3	13,0	14,2	26,1	27,5	26,1	19,1	20,2	19,0		####							1																			
13.		15,7	14,2	15,6	27,8	28,5	27,8	21,1	21,7	21,5		####							1																			
14.		18,1	16,6	18,0	30,2	30,3	30,2	22,8	24,1	23,5		####							1	1																		
15.		18,0	16,5	17,9	29,7	30,4	29,7	22,2	23,8	22,6		####							1																			
16.		17,7	16,2	17,6	29,9	30,1	29,9	22,0	23,8	22,7	0,0	####							1																			
17.		14,0	12,7	13,9	31,4	31,2	31,4	22,0	22,7	22,7	0,0	####							1	1																		
18.		17,6	16,3	17,5	28,5	28,9	28,5	22,0	23,0	22,4		####							1																			
19.		15,4	14,1	15,3	29,4	32,1	29,4	22,5	22,4	21,8		####							1																			
20.		14,5	13,2	14,4	31,5	33,1	31,5	23,1	23,0	22,9		####							1	1																		
21.		18,8	17,4	18,7	23,7	23,1	23,7	20,6	21,2	21,6	0,2	####	0,2																							1		
22.		16,2	14,7	16,1	27,4	27,9	27,4	19,1	21,8	19,6	5,1	####	5,1						1																1	1		
23.		16,0	14,5	15,9	31,0	31,1	31,0	22,0	23,5	22,7		####							1	1																		
24.		16,3	14,8	16,2	34,2	35,5	34,2	24,9	25,2	25,0		####							1	1																		
25.		17,6	16,2	17,5	35,3	37,6	35,3	25,5	26,4	25,1		####							1	1																		
26.		22,4	20,9	22,3	35,8	37,6	35,8	28,5	29,1	28,4		####							1	1																		
27.		21,9	20,4	21,8	34,8	36,6	34,8	28,3	28,3	28,2		####							1	1																		
28.		20,5	19,0	20,4	31,0	30,5	31,0	24,0	25,7	25,0		####							1	1																		
29.		16,7	15,3	16,6	31,3	31,7	31,3	23,2	24,0	23,7		####							1	1																		
30.		16,8	15,3	16,7	34,4	36,7	34,4	25,5	25,6	25,1		####							1	1																		
31.		18,0	16,5	17,9	36,1	35,9	36,1	26,9	27,0	27,7		####							1	1																		
Mittelwerte bzw. Summen				16,6			29,6			22,6	####	6,7	####	6,7	0,0	0,0	0,0	0	0	0	0	28	13	0	0	0	0	0	0	0	0	4	2	0	0	0		
Min./Max-Werte				11,7			36,1					5,1	####			0,0																						
Datum				11.07.18			31.07.18					22.07.18																										
langj. Mittel (61-90)								18,6				66,0						0	0			13	4		5	0	8	4	13	10	2	0	0	0	0			

Station Wiesbaden-Delkenheim

Mitglied im Verband deutschspr. Amateurmeteorologen VdA

Messungen seit 05/1998

Bernd Knebel

Schwester-Ludwiga-Str. 14

65604 Elz

Tel.: 06431/54001

Handy: 0178/9062872

Internet: www.wetter-elz.de


E-mail: info@wetter-elz.de

Geogr. Koordinaten

50 02 50 N

08 21 35 E

127 m ü. NN

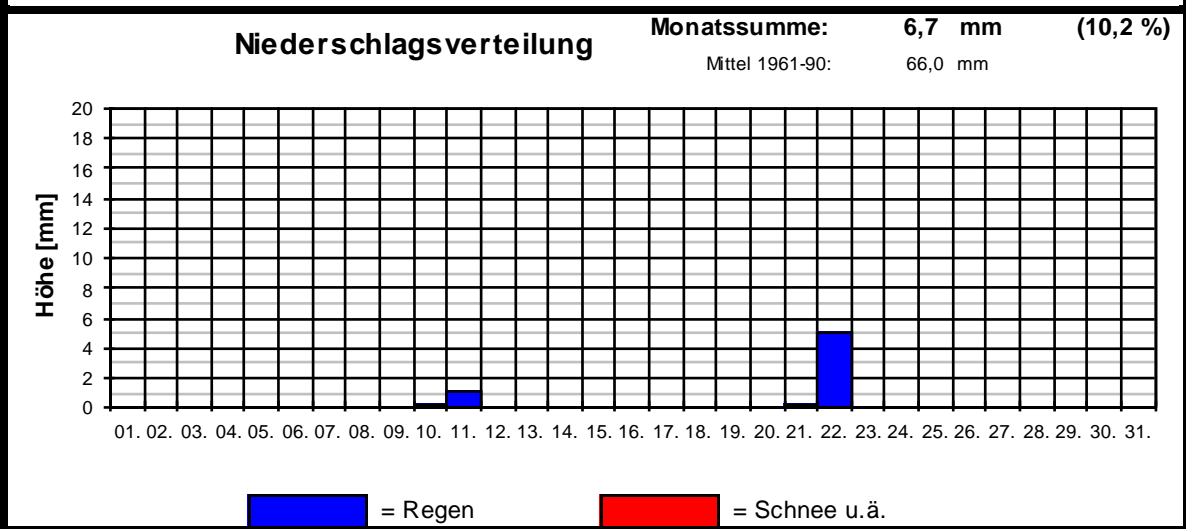
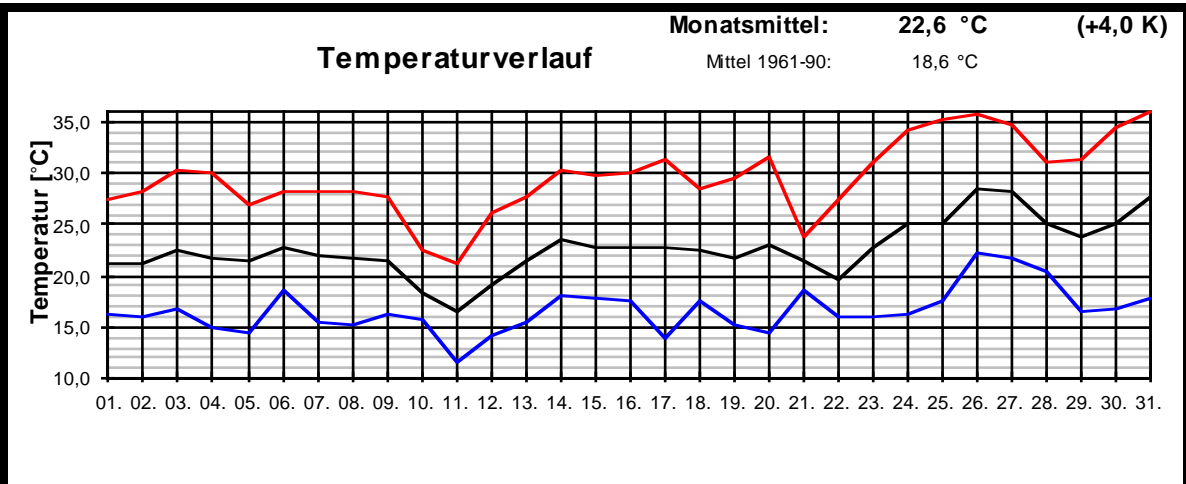


Meteorologische
Station
Elz
Knebel

Monatsübersicht

Monat:

Juli 2018



Extrem zu trocken und deutlich zu warm !

Hitzetage 13	Sommertage 28	Bodenfrosta: X	Windtage X	Sturmtage X
Regentage 04	Frosttage 00	Nebeltage 00	trübe Tage X	Schneefall 00
Starkregenta 00	Eistage 00	Gewittert. 00	heitere T. X	Schneedec 00