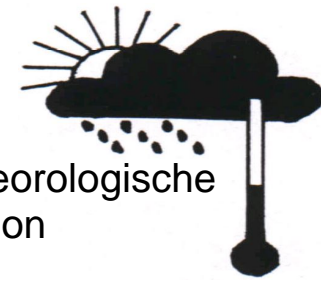


Meteorologische Meßdatenerfassung MSEK
 Station Wiesbaden-Delkenheim

Mitglied im Verband deutschspr. Amateurmeteorologen VdA

Bernd Knebel
 Schwester-Ludwiga-Str. 14
 65604 Elz
 Tel.: 06431/54001
 Handy: 0178/9062872
 Internet: www.wetter-elz.de
 E-mail: info@wetter-elz.de

Geogr. Koordinaten
 50 02 50 N
 08 21 35 E
 127 m ü. NN



Meteorologische
Station
Elz
Knebel

Monatsübersicht

Monat: **Juni 2018**

Datum	Bemerkungen	Temperatur [°C]								mittl. Bedeckung [x/8] (visuell)	Niederschlag						besondere Tage																						
		Min 2m (Wetterhütte)	Min 2m (Aufzeichnung)	Min 2m	Max 2m (Wetterhütte)	Max 2m (Aufzeichnung)	Max 2m	Mittel 2m [60-Min.-Intervall] (Aufzeichnung)	Mittel 2m (Min.+Max./2)		Mittel 2m	Gesamtniedersch. Hellmann [l/m²]	Gesamtniedersch. Aufzeichnung [l/m²]	flüss. Niederschl. [l/m²] (Regen, Nebel, Tau)	fester Niederschl. [l/m²] (Hagel, Graupel, Eisregen)	Neu-Schneehöhe [cm]	Gesamt-Schneehöhe [cm]	Eisitag (Tmax.<0,0°C)	Frostitag (Tmin.<0,0°C)	Bodenfrostatag	Sommertag (Tmax.>25,0°C)	heißer Tag (Tmax.>30,0°C)	Windtag (max.>10,7 m/s)	Sturmtag (max.>17,1 m/s)	Gewittertag	Nebeltag	irüber Tag (Bed.>7/8)	heiterer Tag (Bed.<2/8)	>0,1Niederschlag	>1,0Niederschlag	>10 Niederschlag	>0,1fester Niederschlag	Schneedeckentag						
01.		13,9	12,4	13,8	24,0	23,9	24,0	19,0	18,9	19,8			####																										
02.		13,5	11,9	13,4	25,0	25,7	25,0	18,4	19,2	18,8			####								1																		
03.		15,7	14,2	15,6	27,3	29,5	27,3	20,4	21,5	20,1			####								1																		
04.		17,3	15,8	17,2	29,2	29,3	29,2	22,5	23,2	23,2			####								1																		
05.		18,0	16,5	17,9	28,4	29,9	28,4	22,4	23,2	22,4			####								1																		
06.		18,7	17,2	18,6	30,2	30,8	30,2	22,8	24,4	23,2			####								1	1																	
07.		18,4	16,9	18,3	28,0	28,7	28,0	22,1	23,2	22,5	1,0	####	1,0								1												1	1					
08.		18,7	17,2	18,6	29,5	30,0	29,5	22,0	24,1	22,5			####								1																		
09.		19,1	17,6	19,0	30,6	30,5	30,6	21,9	24,8	22,7	13,5	####	13,5								1	1													1	1	1		
10.		18,3	16,7	18,2	28,0	28,3	28,0	21,6	23,1	22,3			####								1																		
11.		16,9	15,4	16,8	25,9	26,4	25,9	19,7	21,4	20,2			####	25,0							1																		
12.		15,2	13,6	15,1	18,3	17,4	18,3	15,3	16,7	16,6			####	4,6																									
13.		13,2	11,8	13,1	17,1	16,4	17,1	14,2	15,1	15,3			####																										
14.		12,0	10,5	11,9	22,4	22,8	22,4	16,5	17,2	17,1			####	0,3																									
15.		15,6	14,2	15,5	22,8	23,1	22,8	18,1	19,2	18,6			####																										
16.		14,2	12,7	14,1	26,8	27,1	26,8	19,7	20,5	20,3			####																										
17.		15,7	14,2	15,6	23,1	22,5	23,1	18,4	19,4	19,5			####								1																		
18.		13,2	11,8	13,1	22,9	22,0	22,9	17,6	18,0	18,8			####																										
19.		13,0	11,4	12,9	23,9	23,3	23,9	18,2	18,4	19,3			####																										
20.		17,8	16,3	17,7	30,6	31,1	30,6	22,6	24,2	23,1			####								1	1																	
21.	sehr windig	13,0	11,6	12,9	24,7	24,0	24,7	18,1	18,8	19,1			####																										
22.	windig	10,0	8,6	9,9	18,0	17,8	18,0	12,8	14,0	13,6			####																										
23.		9,3	7,7	9,2	18,6	18,4	18,6	13,5	13,9	14,4			####																										
24.		10,8	9,3	10,7	21,3	20,9	21,3	15,2	16,0	16,2			####																										
25.		13,9	12,4	13,8	23,2	23,3	23,2	17,0	18,5	17,7			####																										
26.		16,2	14,7	16,1	24,4	26,0	24,4	19,3	20,3	19,2			####																										
27.		12,8	11,2	12,7	26,4	27,4	26,4	19,8	19,6	20,1			####								1																		
28.		16,4	15,0	16,3	28,1	28,1	28,1	21,7	22,2	22,4			####								1																		
29.		20,2	18,8	20,1	30,4	32,7	30,4	24,4	25,3	23,9			####								1	1																	
30.		18,9	17,4	18,8	29,5	30,1	29,5	23,5	24,2	24,0			####								1																		
31.																																							
Mittelwerte bzw. Summen				15,2			25,3			19,9	####	44,4	####	44,4	0,0	0,0	0,0	0	0	0	16	4	0	0	0	0	0	0	0	0	5	4	2	0	0	0			
Min./Max-Werte				9,2			30,6					25,0	####				0,0																						
Datum				23.06.18			20.06.18					11.06.18																											
langj. Mittel (61-90)										17,0		68,1									0	0	9	1		5	0	9	2	14	10	2	0	0	0	0			

Station Wiesbaden-Delkenheim

Mitglied im Verband deutschspr. Amateurmeteorologen VdA

Messungen seit 05/1998

Bernd Knebel

Schwester-Ludwiga-Str. 14

65604 Elz

Tel.: 06431/54001

Handy: 0178/9062872

Internet: www.wetter-elz.de

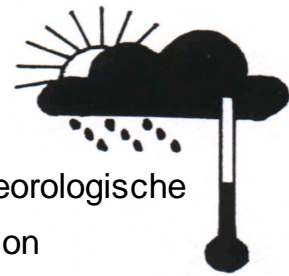
E-mail: info@wetter-elz.de

Geogr. Koordinaten

50 02 50 N

08 21 35 E

127 m ü. NN

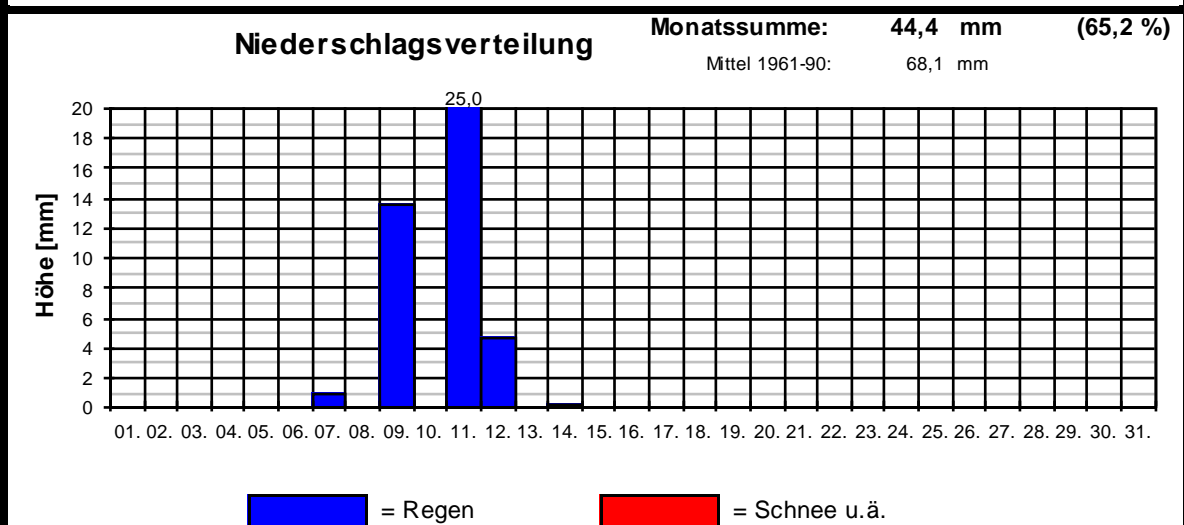
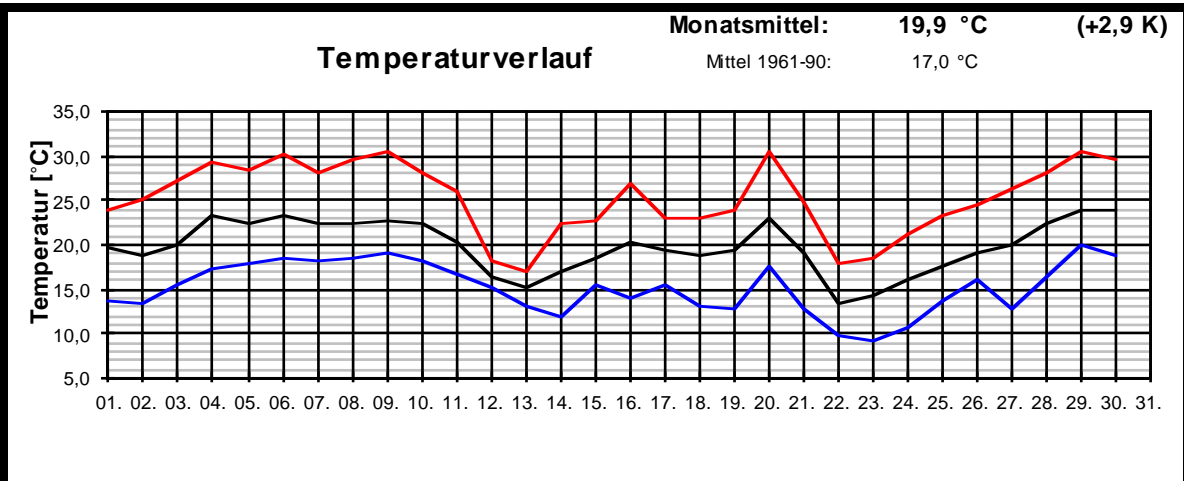


Meteorologische
Station
Elz
Knebel

Monatsübersicht

Monat:

Juni 2018



Zu trocken und deutlich zu warm !

Hitzetage 04	Sommertage 16	Bodenfrosta: X	Windtage X	Sturmtage X
Regentage 05	Frosttage 00	Nebeltage 00	trübe Tage X	Schneefall 00
Starkregenta 02	Eistage 00	Gewittert. 00	heitere T. X	Schneedec 00