


Meteorologische Meßdatenerfassung MSEK Station Wiesbaden-Delkenheim

Mitglied im Verband deutschspr. Amateurmeteorologen VdA

Bernd Knebel
Schwester-Ludwiga-Str. 14
65604 Elz
Tel.: 06431/54001
Handy: 0178/9062872
Internet: www.wetter-elz.de
E-mail: info@wetter-elz.de

Geogr. Koordinaten
50 02 50 N
08 21 35 E
127 m ü. NN



Meteorologische
Station
Elz
Knebel

Monat: **November 2018**

Datum	Bemerkungen	Temperatur [°C]							mittl. Bedeckung [x/8] (visuell)	Niederschlag						besondere Tage																							
		Min 2m (Wetterhütte)	Min 2m (Aufzeichnung)	Min 2m	Max 2m (Wetterhütte)	Max 2m (Aufzeichnung)	Max 2m	Mittel 2m [60-Min.-Intervall] (Aufzeichnung)		Mittel 2m (Min.+Max./2)	Mittel 2m	Gesamtniedersch. [l/m²] Hellmann	Gesamtniedersch. [l/m²] Aufzeichnung	flüss. Niederschl. [l/m²] (Regen, Nebel, Tau)	fester Niederschl. [l/m²] (Hagel, Graupel, Eisregen)	Neu-Schneehöhe [cm]	Gesamt-Schneehöhe [cm]	Eisitag (Tmax.<0,0°C)	Frosttag (Tmin.<0,0°C)	Bodenfrostag	Sommertag (Tmax.>25,0°C)	heißer Tag (Tmax.>30,0°C)	Windtag (max.>10,7 m/s)	Sturmtag (max.>17,1 m/s)	Gewittertag	Nebeltag	trüber Tag (Bed.>7/8)	heiterer Tag (Bed.<2/8)	>0,1Niederschlag	>1,0Niederschlag	>10 Niederschlag	>0,1fester Niederschlag	Schneedeckentag						
01.		5,4	4,0	5,3	10,1	10,1	10,1	10,1	7,2	7,7	7,9		0,1	####	0,1																								
02.		5,0	3,6	4,9	13,7	13,0	13,7	8,0	9,3	9,0			####																										
03.		4,7	3,3	4,6	12,1	11,8	12,1	7,7	8,4	8,6			####																										
04.		9,9	8,5	9,8	11,4	11,0	11,4	9,6	10,6	10,5			####																										
05.	morgens Nebel	5,3	3,9	5,2	14,5	14,6	14,5	10,3	9,9	10,9			####												1														
06.	morgens Nebel	3,8	2,4	3,7	15,5	15,1	15,5	7,9	9,6	8,8			####											1															
07.		3,8	2,3	3,7	15,0	14,8	15,0	8,5	9,4	9,3		1,7	####	1,7																									
08.		9,6	8,2	9,5	14,7	14,2	14,7	10,1	12,1	11,1		0,2	####	0,2																									
09.		8,9	7,3	8,8	13,9	13,7	13,9	9,8	11,4	10,7		0,7	####	0,7																									
10.		8,5	7,0	8,4	12,0	11,9	12,0	9,3	10,2	10,1		6,4	####	6,4																									
11.		10,4	8,9	10,3	16,0	15,9	16,0	11,3	13,2	12,1		1,9	####	1,9																									
12.		9,9	8,4	9,8	16,9	17,1	16,9	11,7	13,4	12,4		9,2	####	9,2																									
13.		4,3	2,8	4,2	14,0	13,9	14,0	9,8	9,1	10,6		4,5	####	4,5																									
14.	vormittags Nebel	2,0	0,4	1,9	8,1	7,5	8,1	4,5	5,0	5,6			####											1															
15.		5,5	4,2	5,4	6,7	6,0	6,7	5,0	6,1	6,0		0,0	####																										
16.		5,0	3,5	4,9	9,9	9,9	9,9	5,8	7,4	6,6			####																										
17.		3,2	1,7	3,1	10,6	10,2	10,6	5,3	6,9	6,2			####																										
18.		2,7	1,2	2,6	8,5	8,5	8,5	4,2	5,6	5,0			####																										
19.		2,0	0,5	1,9	6,0	5,0	6,0	3,1	4,0	4,4		0,0	####																										
20.		2,1	0,6	2,0	5,2	8,2	5,2	2,3	3,6	1,6		0,0	####																										
21.		1,5	0,0	1,4	4,2	3,3	4,2	1,9	2,8	3,1			####																										
22.		-1,3	-2,8	-1,4	4,8	4,1	4,8	1,6	1,7	2,7			####									1																	
23.		-3,2	-4,4	-3,3	6,4	6,3	6,4	0,6	1,6	1,3		0,8	####	0,8																									
24.		2,6	1,3	2,5	5,7	5,2	5,7	3,2	4,1	4,1		2,7	####	2,7																									
25.		4,7	3,2	4,6	9,0	8,2	9,0	5,1	6,8	6,2			####																										
26.		3,7	2,2	3,6	8,0	7,5	8,0	5,4	5,8	6,4			####																										
27.		2,9	1,4	2,8	4,6	3,7	4,6	2,8	3,7	4,0		0,0	####																										
28.		1,8	0,2	1,7	6,0	5,0	6,0	2,7	3,9	4,0		1,7	####	1,7																									
29.		3,2	1,9	3,1	5,6	4,7	5,6	3,0	4,4	4,1		0,1	####	0,1																									
30.		2,3	0,8	2,2	6,3	5,6	6,3	3,8	4,3	4,9		2,2	####	2,2																									
31.																																							
Mittelwerte bzw. Summen				4,2		9,8		6,9	####	32,2	####	32,2	0,0	0,0	0,0	0	2	0	0	0	0	0	0	0	0	3	0	0	13	8	0	0	0	0	0	0			
Min./Max-Werte				-3,3		16,9				9,2	####			0,0																									
Datum				23.11.18		12.11.18				12.11.18																													
langj. Mittel (61-90)								4,9		56,5							1	6		0	0			0	4	17	1	16	10	1	3	1							

Station Wiesbaden-Delkenheim

Mitglied im Verband deutschspr. Amateurmeteorologen VdA

Messungen seit 05/1998

Bernd Knebel

Schwester-Ludwiga-Str. 14

65604 Elz

Tel.: 06431/54001

Handy: 0178/9062872

Internet: www.wetter-elz.de


E-mail: info@wetter-elz.de

Geogr. Koordinaten

50 02 50 N

08 21 35 E

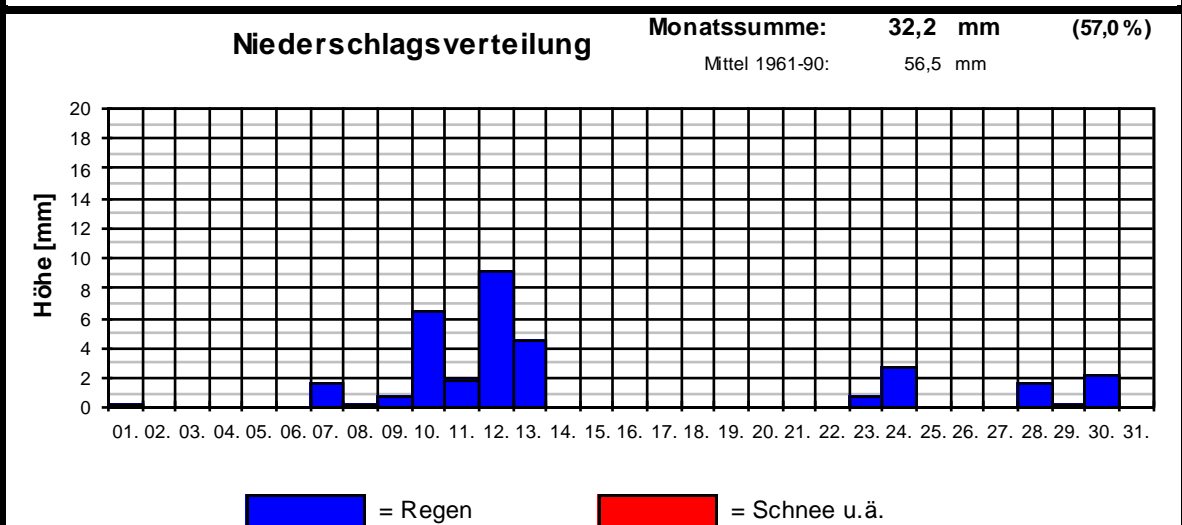
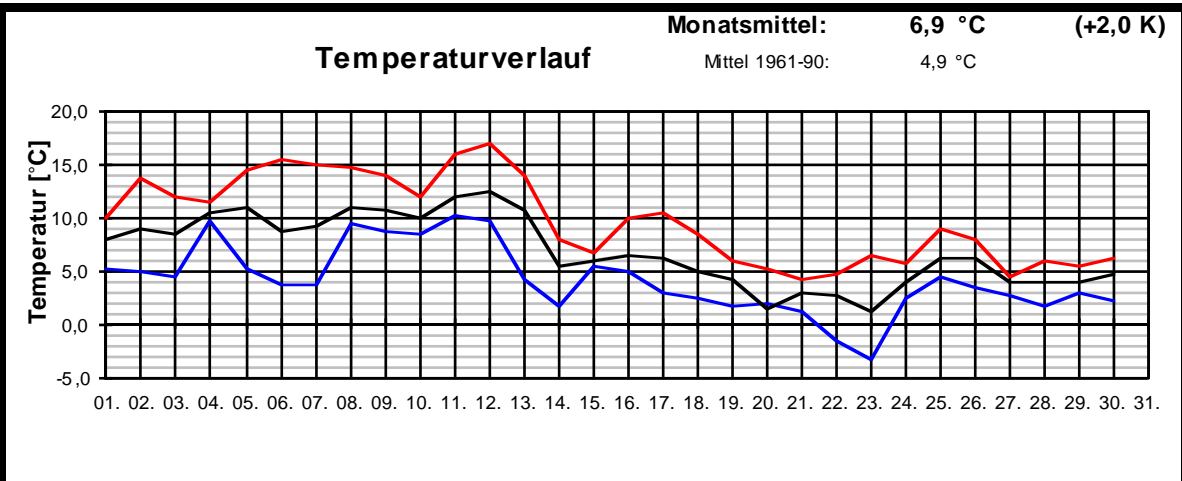
127 m ü. NN



Meteorologische
Station
Elz
Knebel

Monatsübersicht

Monat: **November 2018**



Zu mild und zu trocken !

Hitzetage 00	Sommertage 00	Bodenfrosta: X	Windtage X	Sturmtage X
Regentage 13	Frosttage 02	Nebeltage 03	trübe Tage X	Schneefall 00
Starkregenta 00	Eistage 00	Gewitter. 00	heitere T. X	Schneedec 00