


Meteorologische Meßdatenerfassung MSEK Station Wiesbaden-Delkenheim

Mitglied im Verband deutschspr. Amateurmeteorologen VdA

Bernd Knebel
Schwester-Ludwiga-Str. 14
65604 Elz
Tel.: 06431/54001
Handy: 0178/9062872
Internet: www.wetter-elz.de
E-mail: info@wetter-elz.de

Geogr. Koordinaten
50 02 50 N
08 21 35 E
127 m ü. NN



Meteorologische
Station
Elz
Knebel

Monatsübersicht

Monat: **September 2019**

Datum	Bemerkungen	Temperatur [°C]								mittl. Bedeckung [x/8] (visuell)	Niederschlag						besondere Tage																					
		Min 2m (Wetterhütte)	Min 2m (Aufzeichnung)	Min 2m	Max 2m (Wetterhütte)	Max 2m (Aufzeichnung)	Max 2m	Mittel 2m [60-Min.-Intervall] (Aufzeichnung)	Mittel 2m (Min.+Max./2)		Mittel 2m	Gesamtniedersch. [l/m²] Hellmann	Gesamtniedersch. [l/m²] Aufzeichnung	flüss. Niederschl. [l/m²] (Regen, Nebel, Tau)	fester Niederschl. [l/m²] (Hagel, Graupel, Eisregen)	Neu-Schneehöhe [cm]	Gesamt-Schneehöhe [cm]	Eisitag (Tmax.<0,0°C)	Frostitag (Tmin.<0,0°C)	Bodenfrostag	Sommertag (Tmax.>25,0°C)	heißer Tag (Tmax.>30,0°C)	Windtag (max.>10,7 m/s)	Sturmtag (max.>17,1 m/s)	Gewittertag	Nebeltag	Irüber Tag (Bed.>7/8)	heiterer Tag (Bed.<2/8)	>0,1Niederschlag	>1,0Niederschlag	>10 Niederschlag	>0,1fester Niederschlag	Schneedeckentag					
01.		16,0	14,5	15,9	24,4	24,5	24,4	18,7	20,2	19,4																												
02.		9,6	8,0	9,5	21,9	21,9	21,9	15,5	15,7	16,3																												
03.		7,7	6,0	7,6	25,9	25,8	25,9	15,8	16,8	16,7									1																			
04.		10,6	9,0	10,5	27,3	27,2	27,3	17,8	18,9	18,7	0,5	####	0,5						1														1					
05.		11,7	10,1	11,6	20,5	19,9	20,5	15,5	16,1	16,6																												
06.		8,7	7,2	8,6	21,6	21,8	21,6	13,8	15,1	14,5																												
07.		10,7	9,1	10,6	14,5	14,2	14,5	11,5	12,6	12,5	16,4	####	16,4																				1	1	1			
08.		11,7	10,1	11,6	15,5	15,5	15,5	11,8	13,6	12,6	4,6	####	4,6																					1	1			
09.		10,5	8,9	10,4	17,3	16,6	17,3	12,4	13,9	13,5	0,1	####	0,1																						1			
10.		6,8	5,3	6,7	21,2	22,2	21,2	12,2	14,0	12,4																												
11.		6,7	5,3	6,6	22,3	21,6	22,3	13,8	14,5	14,8	0,5	####	0,5																							1		
12.		14,6	13,1	14,5	25,0	24,7	25,0	17,4	19,8	18,3									1																			
13.		12,2	10,7	12,1	22,5	21,9	22,5	16,6	17,3	17,6																												
14.		12,9	11,4	12,8	25,0	25,9	25,0	16,8	18,9	17,1									1																			
15.		8,9	7,4	8,8	28,2	28,1	28,2	16,5	18,5	17,3									1																			
16.		9,7	8,2	9,6	22,7	22,0	22,7	15,7	16,2	16,8	0,1	####	0,1																							1		
17.		12,8	11,3	12,7	19,3	18,8	19,3	15,3	16,0	16,3																												
18.		6,5	5,1	6,4	18,4	18,6	18,4	11,3	12,4	11,9																												
19.		6,5	5,0	6,4	17,3	17,9	17,3	10,7	11,9	11,2																												
20.		4,7	3,0	4,6	19,3	19,8	19,3	10,9	12,0	11,5																												
21.		8,5	7,0	8,4	23,9	25,2	23,9	14,4	16,2	14,5																												
22.		14,0	12,5	13,9	24,0	23,6	24,0	17,1	19,0	18,1	3,1	####	3,1																						1	1		
23.		11,8	10,3	11,7	20,9	20,5	20,9	15,6	16,3	16,6	4,3	####	4,3																						1	1		
24.		9,4	7,8	9,3	18,0	17,5	18,0	12,5	13,7	13,5	5,6	####	5,6																							1	1	
25.		13,5	11,9	13,4	19,8	19,0	19,8	14,5	16,6	15,7	0,3	####	0,3																							1		
26.		14,1	12,5	14,0	17,7	16,8	17,7	14,5	15,9	15,8	6,1	####	6,1																							1	1	
27.		11,7	10,2	11,6	17,4	17,5	17,4	14,2	14,5	14,9	3,5	####	3,5																							1	1	
28.		10,0	8,4	9,9	18,4	17,9	18,4	13,5	14,2	14,5																												
29.		11,2	9,6	11,1	19,2	18,4	19,2	14,0	15,2	15,2	9,7	####	9,7																						1	1		
30.	Vornacht stürmisch	11,6	10,0	11,5	18,2	17,7	18,2	14,6	14,9	15,6	0,2	####	0,2																						1			
31.																																						
Mittelwerte bzw. Summen				10,4			20,9			15,3	####	55,0	####	55,0	0,0	0,0	0,0	0	0	0	5	0	0	0	0	0	0	0	0	0	0	0	14	8	1	0	0	
Min./Max-Werte				4,6			28,2					16,4	####				0,0																					
Datum				20.09.19			15.09.19					07.09.19																										
langj. Mittel (61-90)										14,6		49,1						0	0	4	0			2	2	9	5	11	8	1	0	0						

Station Wiesbaden-Delkenheim

Mitglied im Verband deutschspr. Amateurmeteorologen VdA

Messungen seit 05/1998

Bernd Knebel

Schwester-Ludwiga-Str. 14

65604 Elz

Tel.: 06431/54001

Handy: 0178/9062872

Internet: www.wetter-elz.de


E-mail: info@wetter-elz.de

Geogr. Koordinaten

50 02 50 N

08 21 35 E

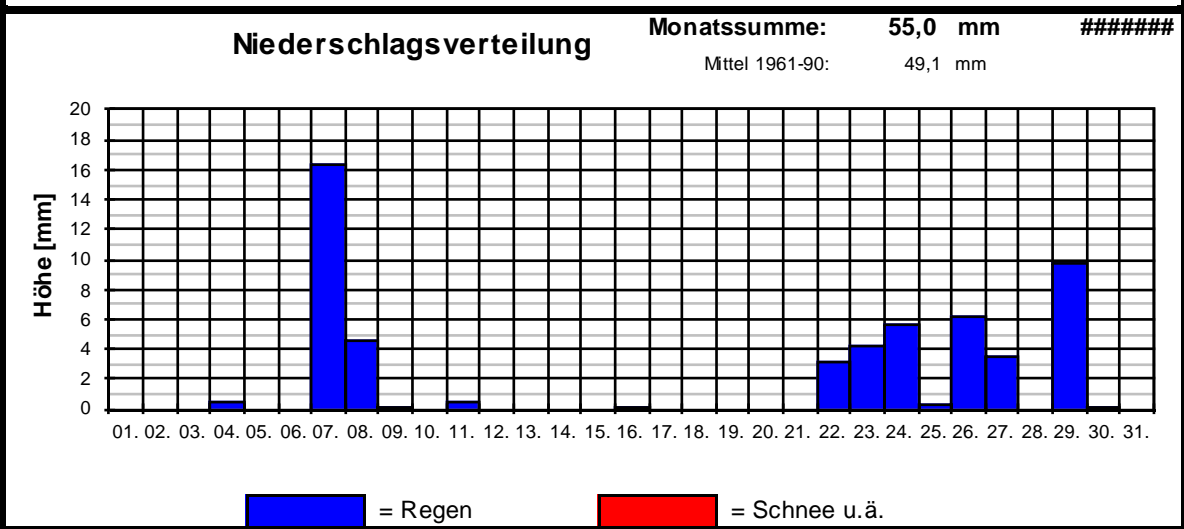
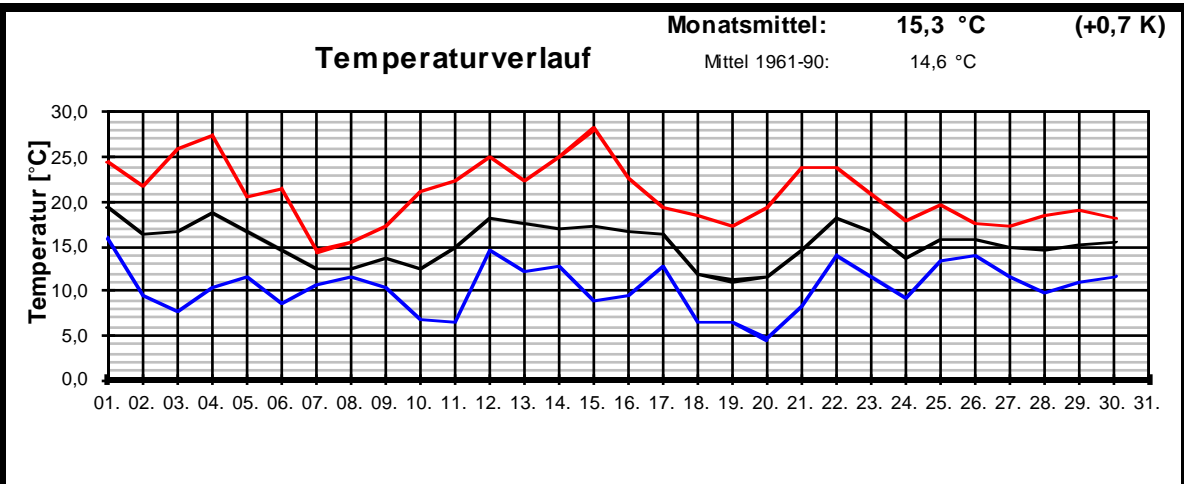
127 m ü. NN



Meteorologische
Station
Elz
Knebel

Monatsübersicht

Monat: **September 2019**



Gering zu warm und zu nass !

Hitzetage 00	Sommertage 05	Bodenfrosta: X	Windtage X	Sturmtage X
Regentage 14	Frosttage 00	Nebeltage 00	trübe Tage X	Schneefall 00
Starkregenta 01	Eistage 00	Gewittert. 00	heitere T. X	Schneedec 00