

Meteorologische Meßdatenerfassung MSEK Station Wiesbaden-Delkenheim

Mitglied im Verband deutschspr. Amateurmeteorologen VdA

Bernd Knebel
Schwester-Ludwiga-Str. 14
65604 Elz
Tel.: 06431/54001
Handy: 0178/9062872
Internet: www.wetter-elz.de
E-mail: info@wetter-elz.de

Geogr. Koordinaten
50 02 50 N
08 21 35 E
127 m ü. NN



Meteorologische
Station
Elz
Knebel

Monatsübersicht

Monat: **Dezember 2019**

Datum	Bemerkungen	Temperatur [°C]								mittl. Bedeckung [x/8] (visuell)	Niederschlag					besondere Tage																					
		Min 2m (Wetterhütte)	Min 2m (Aufzeichnung)	Min 2m	Max 2m (Wetterhütte)	Max 2m (Aufzeichnung)	Max 2m	Mittel 2m [60-Min.-Intervall] (Aufzeichnung)	Mittel 2m (Min.+Max./2)		Mittel 2m	Gesamtniedersch. [l/m ²] Hellmann	Gesamtniedersch. [l/m ²] Aufzeichnung	flüss. Niederschl. [l/m ²] (Regen, Nebel, Tau)	fester Niederschl. [l/m ²] (Hagel, Graupel, Eisregen)	Neu-Schneehöhe [cm]	Gesamt-Schneehöhe [cm]	Eisitag (Tmax.<0,0°C)	Frosttag (Tmin.<0,0°C)	Bodenfrostag	Sommertag (Tmax.>25,0°C)	heißer Tag (Tmax.>30,0°C)	Windtag (max.>10,7 m/s)	Sturmtag (max.>17,1 m/s)	Gewittertag	Nebeltag	Irüber Tag (Bed.>7/8)	heiterer Tag (Bed.<2/8)	>0,1Niederschlag	>1,0Niederschlag	>10 Niederschlag	>0,1fester Niederschlag	Schneedeckentag				
01.		1,5	-0,1	1,4	3,5	3,3	3,5	1,5	2,5	2,4		####																									
02.		-0,5	-3,8	-0,6	6,0	5,5	6,0	1,1	2,7	3,0		0,5	####	0,5																							
03.		1,0	-0,5	0,9	5,8	5,2	5,8	2,1	3,4	3,1		0,0	####																								
04.		-1,3	-2,9	-1,4	6,0	5,9	6,0	1,0	2,3	1,9			####																								
05.	ganztags Nebel	-3,8	-5,2	-3,9	-0,8	-0,7	-0,8	-2,9	-2,4	-2,3			####																								
06.	morgens Nebel	-1,5	-3,0	-1,6	5,9	5,0	5,9	0,2	2,2	1,4		8,1	####	8,1																							
07.		5,2	3,7	5,1	10,0	9,1	10,0	6,5	7,6	7,7		0,2	####	0,2																							
08.		7,7	6,2	7,6	11,2	10,3	11,2	8,1	9,4	9,3		2,9	####	2,9																							
09.		5,4	3,9	5,3	9,0	8,1	9,0	6,3	7,2	7,5		0,8	####	0,8																							
10.		0,6	-1,1	0,5	7,2	6,8	7,2	2,0	3,9	3,1			####																								
11.		0,4	-1,1	0,3	2,5	1,7	2,5	0,4	1,4	1,5		10,9	####	7,9	3,0																						
12.		0,5	-1,1	0,4	6,1	5,3	6,1	1,7	3,3	2,9		2,2	####	1,9	0,3																						
13.		0,7	-1,0	0,6	6,2	5,4	6,2	1,8	3,4	3,0		11,6	####	11,1	0,5																						
14.		3,7	2,4	3,6	8,7	8,1	8,7	5,4	6,2	6,3		5,3	####	5,3																							
15.		5,2	3,8	5,1	10,4	9,6	10,4	6,6	7,8	7,7		2,1	####	2,1																							
16.		5,3	3,8	5,2	10,0	9,2	10,0	6,2	7,6	7,3		0,8	####	0,8																							
17.		5,2	3,8	5,1	11,5	11,0	11,5	7,0	8,3	8,0		0,5	####	0,5																							
18.		3,9	2,4	3,8	11,2	10,7	11,2	7,5	7,5	8,5		0,0	####																								
19.	morgens Nebel	1,5	0,0	1,4	9,4	8,7	9,4	3,0	5,4	4,1			####																								
20.		0,4	-1,2	0,3	7,7	6,9	7,7	3,9	4,0	5,1		7,8	####	7,8																							
21.		2,0	0,4	1,9	7,8	7,3	7,8	3,7	4,9	4,8		0,6	####	0,6																							
22.		5,1	3,5	5,0	9,8	9,1	9,8	5,8	7,4	7,0		1,3	####	1,3																							
23.		6,1	4,5	6,0	10,0	9,3	10,0	6,7	8,0	7,9		1,3	####	1,3																							
24.		4,6	3,0	4,5	9,7	8,7	9,7	5,5	7,1	6,8		1,7	####	1,7																							
25.		3,9	2,3	3,8	8,9	8,2	8,9	6,2	6,4	7,3		0,1	####	0,1																							
26.		1,8	0,2	1,7	6,9	5,9	6,9	3,2	4,3	4,5		0,8	####	0,8																							
27.		2,6	1,1	2,5	6,8	5,7	6,8	3,7	4,7	5,0			####																								
28.		-0,7	-2,2	-0,8	3,5	3,0	3,5	0,3	1,4	1,3			####																								
29.		-1,5	-3,0	-1,6	2,7	2,4	2,7	-1,1	0,6	-0,2			####																								
30.		-3,8	-5,3	-3,9	3,6	3,1	3,6	-2,2	-0,2	-1,2			####																								
31.		-2,8	-4,3	-2,9	2,2	1,4	2,2	-1,4	-0,4	-0,3			####																								
Mittelwerte bzw. Summen											4,3	####	59,5	####	55,7	3,8	0,0	0,0	1	8	0	0	0	0	0	0	3	0	0	0	19	11	2	3	0		
Min./Max-Werte												11,6	####					0,0																			
Datum					05./30.12.19					17.12.19																											
langj. Mittel (61-90)											2,1		54,7						4	14	0	0	0	0	0	3	19	2	17	11	1	5	6				

Station Wiesbaden-Delkenheim

Mitglied im Verband deutschspr. Amateurmeteorologen VdA

Messungen seit 05/1998

Bernd Knebel

Schwester-Ludwiga-Str. 14

65604 Elz

Tel.: 06431/54001

Handy: 0178/9062872

Internet: www.wetter-elz.de


E-mail: info@wetter-elz.de

Geogr. Koordinaten

50 02 50 N

08 21 35 E

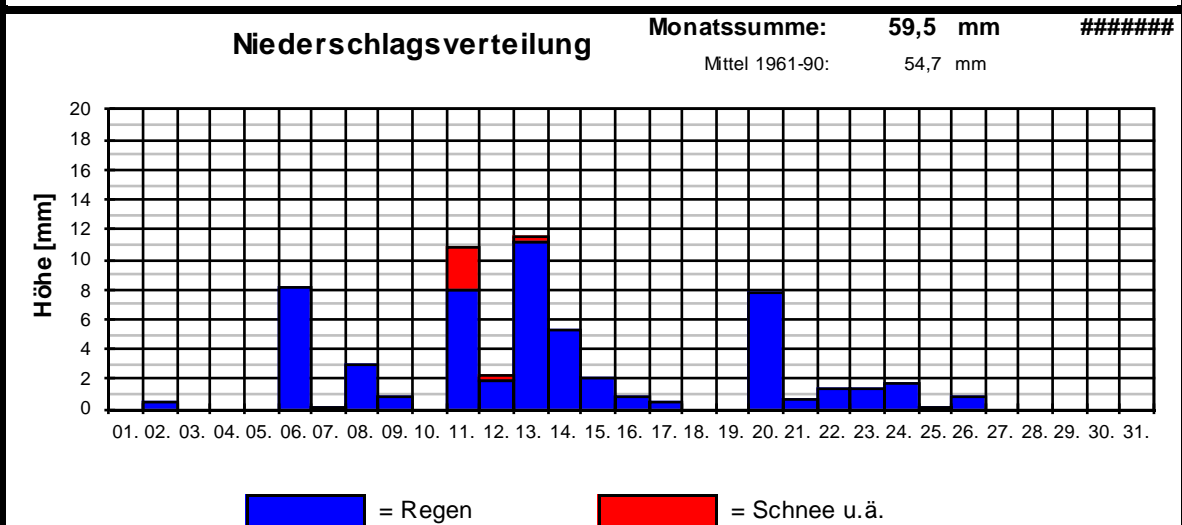
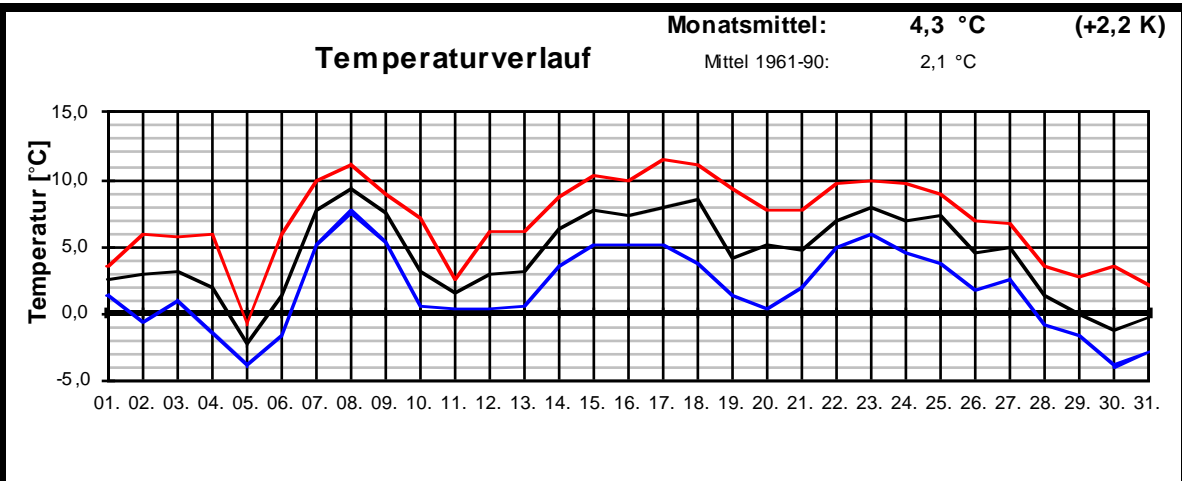
127 m ü. NN



Meteorologische
Station
Elz
Knebel

Monatsübersicht

Monat: **Dezember 2019**



Zu mild und gering zu nass !

Hitzetage 00	Sommertage 00	Bodenfrosta: X	Windtage X	Sturmtage X
Regentage 19	Frosttage 08	Nebeltage 03	trübe Tage X	Schneefall 03
Starkregenta 02	Eistage 01	Gewittert. 00	heitere T. X	Schneedec 00