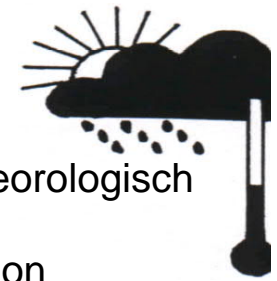


# Meteorologische Meßdatenerfassung MSEK Station Wiesbaden-Delkenheim

Mitglied im Verband deutschspr. Amateurmeteorologen VdA

Bernd Knebel  
Schwester-Ludwiga-Str. 14  
65604 Elz  
Tel.: 06431/54001  
Handy: 0178/9062872  
Internet: www.wetter-elz.de  
E-mail: info@wetter-elz.de

Geogr. Koordinaten  
50° 02' 42,5" N  
08° 21' 29,5" E  
128 m ü. NN



Meteorologisch  
e  
Station  
Elz

## Monatsübersicht

Monat: **June 2022**

Datum	Bemerkungen	Temperatur [°C]							Luftdruck [hPa] (Davis)			Luftfeuchte [rel.-%] (Davis)			Wind		Niederschlag						besondere Tage																		
		Min 2m (analog)	Min 2m (Davis)	Min 2m	Max 2m (analog)	Max 2m (Davis)	Max 2m	Mittel 2m [(Min+Max)/2] (analog)	Mittel 2m [30-Min.-Intervall] (Davis)	Mittel 2m	Min	Max	Mittel	Min	Max	Mittel	max. Windspitze [m/s] (Davis)	mittlere Windrichtung (Davis)	Gesamtniedersch. [l/m²] Hellmann	Gesamtniedersch. [l/m²] Davis	flüss. Niederschl. [l/m²] (Regen, Nebel, Tau)	fester Niederschl. [l/m²] (Hagel, Graupel, Eisregen)	Neu-Schneehöhe [cm]	Gesamt-Schneehöhe [cm]	Eistag (TMittelwert.<0,0°C)	Frosttag (Tmin.<0,0°C)	Sommertag (TMittelwert.>25)	heißer Tag (TMittelwert.>30,0)	Windtag (Mittelwert.>10,7 m/s)	Sturmtag (Mittelwert.>17,1 m/s)	Gewittertag	Nebeltag	>0,1Niederschlag	>1,0Niederschlag	>10 Niederschlag	>0,1fester Niederschlag	Schneedeckentag				
01.	windig	10,2	10,2	10,2	23,0	23,0	23,0	16,6	16,4	16,4	1014	1019	1015	34	80	56,4	9,4	NNW	0,0	0,0																					
02.		7,7	7,7	7,7	22,9	22,8	22,9	15,3	16,3	16,3	1019	1022	1020	33	84	56,1	6,7	NNE	0,0	0,0																					
03.		14,9	15,0	14,9	25,8	25,8	25,8	20,4	19,9	19,8	1015	1019	1017	48	87	60,1	5,4	NE	0,0	0,0																					
04.		15,2	15,2	15,2	27,5	27,5	27,5	21,4	21,8	21,8	1016	1019	1018	48	94	70,9	4,9	NE	0,0	0,0																					
05.	windig	17,3	17,3	17,3	21,6	21,6	21,6	19,5	19,2	19,2	1013	1018	1015	73	91	80,6	8,5	NE	1,7	1,4	1,7																				
06.	stürmisch	13,6	13,6	13,6	24,7	24,7	24,7	19,2	19,1	19,1	1015	1018	1016	42	95	69,8	10,3	SW	0,3	0,2	0,3																				
07.	windig, Gew. 18.00-18.15	12,3	12,3	12,3	24,3	24,3	24,3	18,3	18,0	18,0	1013	1016	1015	48	93	70,3	8,9	SW	3,0	3,2	3,0																				
08.		12,7	12,6	12,7	21,9	21,9	21,9	17,3	16,3	16,4	1008	1014	1011	63	97	86,4	5,4	SSE	5,4	6,0	5,4																				
09.		11,3	11,2	11,3	21,5	21,4	21,5	16,4	16,3	16,4	1011	1022	1016	53	96	77,9	7,2	W	0,1	0,0	0,1																				
10.		9,9	9,8	9,9	25,9	25,9	25,9	17,9	18,3	18,3	1022	1025	1023	41	94	68,4	5,8	WSW		0,0																					
11.		12,8	12,8	12,8	28,4	28,4	28,4	20,6	21,3	21,3	1021	1024	1023	41	90	63,5	5,4	SW		0,0																					
12.		16,3	16,3	16,3	29,2	29,1	29,2	22,8	22,5	22,6	1018	1023	1021	25	81	56,4	7,6	NNW		0,0																					
13.	windig	13,7	13,7	13,7	23,6	23,7	23,6	18,7	18,8	18,8	1019	1023	1021	35	73	54,5	8,5	NW		0,0																					
14.		10,3	10,4	10,3	26,4	26,3	26,4	18,4	19,1	19,1	1018	1024	1021	27	79	50,0	4,0	NNE		0,0																					
15.		14,2	14,2	14,2	31,3	31,3	31,3	22,8	23,5	23,5	1015	1018	1017	27	63	44,2	4,9	NE		0,0																					
16.	windig	17,5	17,5	17,5	28,9	28,9	28,9	23,2	23,1	23,1	1016	1024	1019	28	64	47,3	8,5	NNW		0,0																					
17.		13,1	13,1	13,1	30,0	30,0	30,0	21,6	22,0	22,0	1022	1026	1024	23	75	50,0	4,5	NNE		0,0																					
18.		15,1	15,1	15,1	35,7	35,7	35,7	25,4	25,9	25,9	1011	1022	1018	27	74	49,9	5,8	SSE		0,0																					
19.	stürmisch	19,7	19,7	19,7	35,7	35,7	35,7	27,7	26,8	26,8	1006	1011	1009	36	70	54,4	13,4	N		0,0																					
20.	stürmisch	12,2	12,2	12,2	22,2	22,2	22,2	17,2	17,5	17,5	1009	1017	1014	65	89	74,7	12,1	NNW	0,1	0,0	0,1																				
21.	stürmisch	9,2	9,2	9,2	27,1	27,1	27,1	18,2	18,8	18,8	1011	1017	1014	36	93	63,3	10,3	NNE		0,0																					
22.		15,7	15,7	15,7	29,4	29,4	29,4	22,6	22,4	22,4	1011	1013	1012	35	85	57,1	6,7	SSE		0,0																					
23.		16,1	16,1	16,1	32,1	32,1	32,1	24,1	24,1	24,1	1008	1014	1012	43	92	68,7	5,8	NNE	2,8	2,8	2,8																				
24.		16,9	16,9	16,9	27,6	27,6	27,6	22,3	20,5	20,5	1007	1012	1010	48	96	80,0	11,2	SSE	18,4	19,8	18,4																				
25.		14,4	14,4	14,4	28,1	28,1	28,1	21,3	20,9	20,9	1012	1015	1013	45	98	76,2	5,4	SSE		0,0																					
26.		18,2	18,2	18,2	27,1	27,1	27,1	22,7	22,0	22,0	1013	1016	1014	50	86	69,8	8,9	NNW	13,0	13,8	13,0																				
27.		16,1	16,1	16,1	24,3	24,3	24,3	20,2	20,1	20,1	1013	1022	1017	60	96	80,0	9,8	WSW	0,2	0,0	0,2																				
28.		12,3	12,3	12,3	26,2	26,2	26,2	19,3	19,9	19,9	1017	1024	1021	35	94	62,5	5,8	NNE		0,0																					
29.		19,6	19,6	19,6	29,7	29,7	29,7	24,7	24,6	24,6	1012	1017	1014	45	75	54,9	5,4	NE		0,0																					
30.		18,6	18,6	18,6	32,2	32,2	32,2	25,4	24,8	24,8	1009	1014	1011	33	87	63,9	8,9	NE	1,7	1,6	1,7																				
Mittelwerte bzw. Summen				14,2			27,1			20,7	20,7	1006	1026	1016	23	98	63,9			46,7	48,8	46,7	0,0	0,0	0,0	0	0	20	6	3	0	1	0	11	7	2	0	0			
Min./Max-Werte				7,7			35,7										13,4		18,4	19,8																					
Datum				02.06.22			18.06.22										19.06.22		24.06.22							#NV															
langj. Mittel (1991-2020)											18,2	19.06.22	17.06.22	17.06.22		25.06.22				59,9							0	0	13	3			3	0	13	9	2	0	0		

# Station Wiesbaden-Delkenheim

Mitglied im Verband deutschspr. Amateurmeteorologen VdA

Messungen seit 05/1998

Bernd Knebel

Schwester-Ludwiga-Str. 14

65604 Elz

Tel.: 06431/54001

Handy: 0178/9062872

Internet: www.wetter-elz.de

E-mail: info@wetter-elz.de

Geogr. Koordinaten

50° 02' 42,5" N

08° 21' 29,5" E

128 m ü. NN

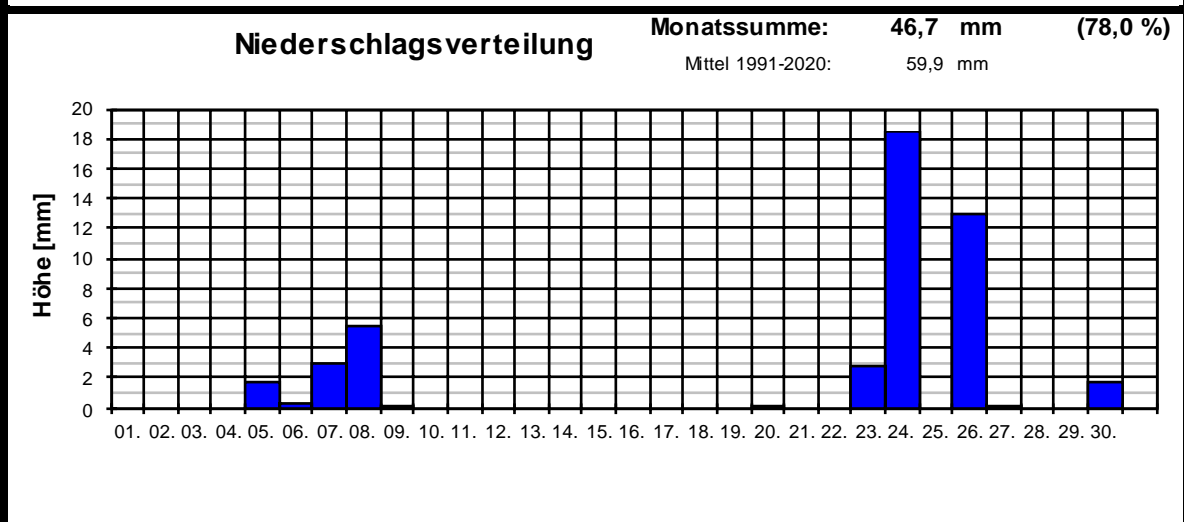
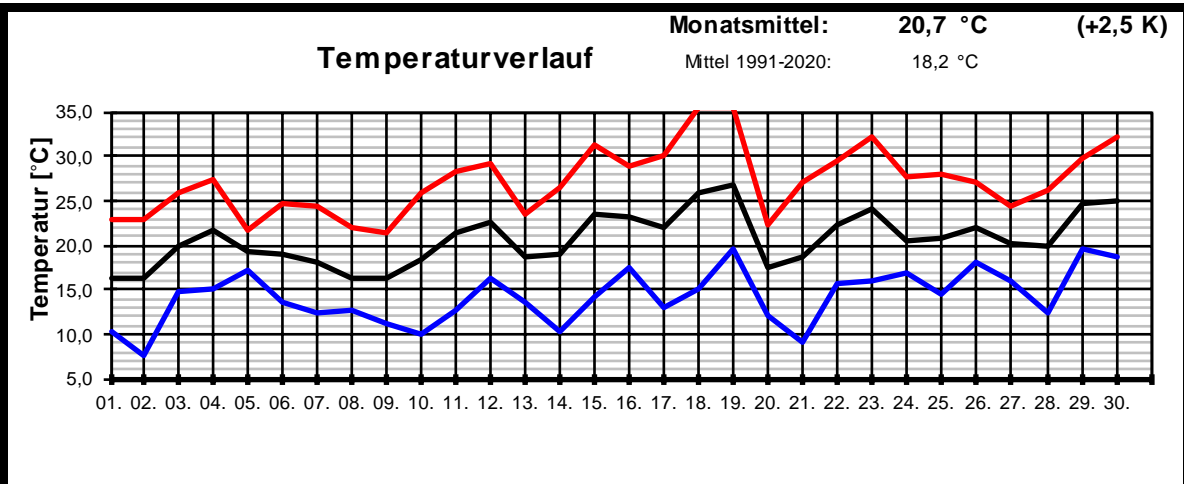


**M**eteorologische  
**S**tation  
**E**lz  
**K**nebel

## Monatsübersicht

Monat:

**Juni 2022**



**Zu trocken und deutlich zu warm !**

Hitzetage 06	Sommertage 20	Bodenfrosta: X	Windtage X	Sturmtage X
Regentage 11	Frosttage 00	Nebeltage 00	trübe Tage X	Schneefall 00
Starkregenta 02	Eistage 00	Gewitter. 01	heitere T. X	Schneedec 00

### Windrichtungsverteilung

