

Station Elz

Mitglied im Verband deutschspr. Amateurmeteorologen VdA

Messungen seit 05/1998

Bernd Knebel

Schwester-Ludwiga-Str. 14

65604 Elz

Tel.: 06431/54001

Handy: 0178/9062872

Internet: www.wetter-elz.de


E-mail: info@wetter-elz.de

Geogr. Koordinaten

50° 24' 49,43" N

08° 02' 57,68" E

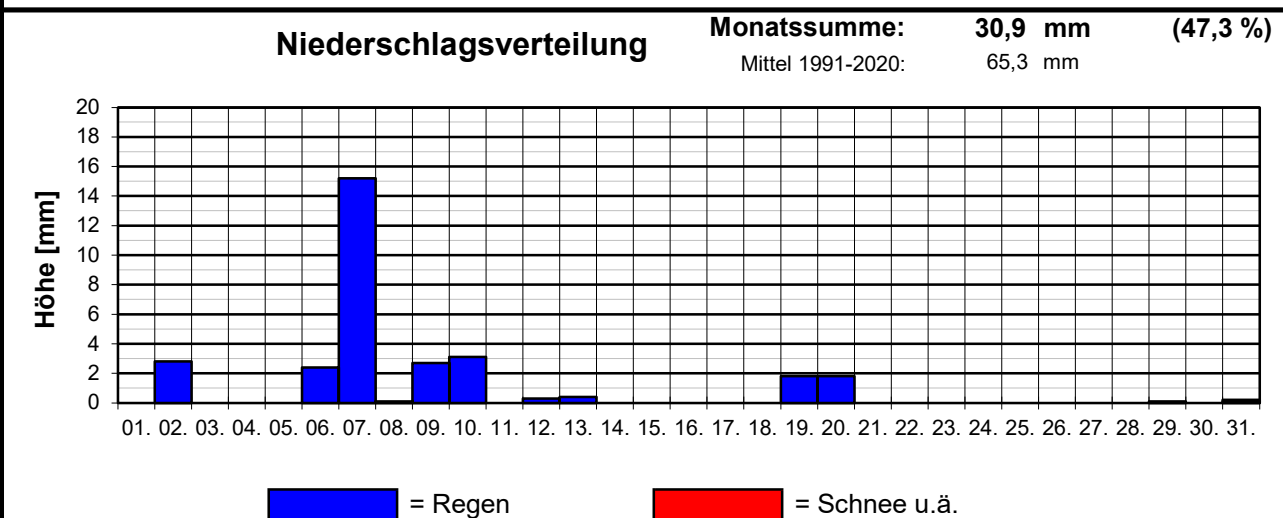
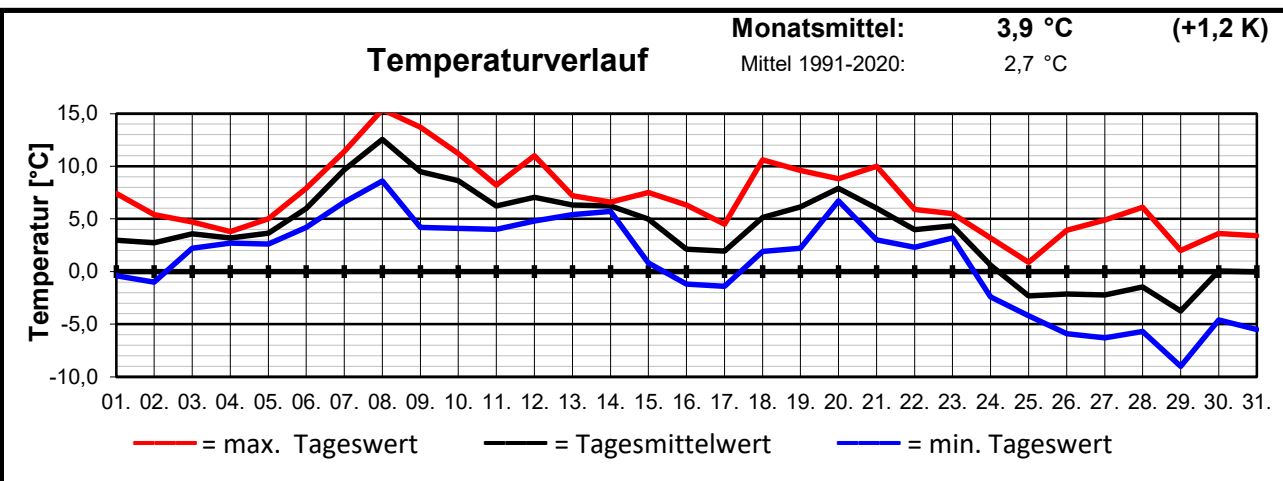
138 m ü. NN



Meteorologische
Station
Elz
Knebel

Monatsübersicht

Monat: **Dezember 2025**



Hochdruckgeprägter Winterbeginn

Zu mild und deutlich zu trocken !

Der Dezember begann, bis auf den dem 01. sehr trüb mit für die Jahreszeit entsprechenden Temperaturen, bis auf den 02. trocken. Ab dem 06. Temperaturanstieg auf Tageswerte meist über 10°C, am 08. gar über 15°C, dicht bewölkt und regnerisch. Vom 11. bis zum 21. weitgehend trocken bei Tageswerten zwischen 5 und 10°C, kaum Sonne. In der letzten Dekade winterliche Temperaturen, über Weihnachten bis zum 28. sehr sonnig, danach zunehmende Bewölkung, kaum messbarer Niederschlag. Mit einer Durchschnittstemp. von 3,9°C war es um 1,2 K zu mild, nach dem alten Klimamittel von 1961-1990 war es gar um 2,0 K zu mild. Die Max-Temp. wurde am 08. gemessen, 15,4°C, nur 2022 (18,8°C), 2006 (16,2°C), 1961 (16,0°C) u. 1953 (17,2°C) übertroffen. Die Min.-Temp. wurde am 29. mit -9,0°C gemessen, zuletzt 2022 (-12,2°C), 2012 (-10,7°C) u. 2010 (-12,8°C) noch kälter. Der kälteste Tag mit einer Max-Temp. von 0,7°C war der 25., im Mittel der 29. (-3,7°C). Insgesamt gab es 14 Bodenfrosttage u. 8 Frosttage, keinen Eistag und 12 Frosttage, zuletzt 2016 (14), 2013 (13) u. 2010 (29) übertroffen. Die Niederschlags-summe betrug 30,9 mm, das sind ca. 47,2 % vom Sollwert. Zuletzt 2016 (11,8 mm), 1987 (30,6 mm) u. 1976 (22,5 mm) weniger. Der meiste Regen fiel am 07. (15,2 mm). 12 Regentage wurden zuletzt 2016 (11), 1995 (11) u. 1987 (8) unterboten. An 2 Tagen fiel auch Schnee (29. u. 31.) in kaum messbaren Mengen. Schneedeckentage gab es keine. Es wurden keine Gewittertage und 4 Nebeltage registriert, am Morgen des 11., 13., 20. und 21.. Die höchste Windspitze wurde an Heilgabend erreicht. Die vorherrschende Windrichtung war SSE, vor ENE (vorwiegend letzte Dekade). Es gab 5 heitere Tage (nur 2006, 1983 u. 1961 (je 6) mehr) u. 14 trübe Tage, zuletzt 2013 (14), 2013 (13) u. 2000 (14) weniger. Die Sonne schien ca. 35 h. Der max. Luftdruck wurde am 27. mit 1034 hPa u. der min. Luftdruck am 06. mit 1007 hPa gemessen. Max. rel. Luftfeuchte am 20. mit 98 %, min. rel. Luftfeuchte am 27. mit 52 %.